

МАССОВЫЕ СТАРТЫ МОСКОВСКОГО МЕГАПОЛИСА



Читайте нас в сети:



cup.o-merphi.net



vk.com/moscow_orienteing



МАССОВЫЕ СТАРТЫ МОСКОВСКОГО МЕГАПОЛИСА

ТРАДИЦИОННЫЕ ЭСТАФЕТНЫЕ СОРЕВНОВАНИЯ ЗОЛОТАЯ ОСЕНЬ 2022

Информационный Бюллетень #2



Москва 2022г.

Организаторы соревнований и контакты

Соревнования проводит Федерация спортивного ориентирования города Москвы. Непосредственное проведение возлагается на **оргкомитет массовых мероприятий московского мегаполиса** в составе:

- Руководитель комиссии по массовому спорту ФСОМ, автор проекта: Ермаченков Алексей
 - moscoworienteering@gmail.com
- Техническая поддержка проекта: Налётов Дмитрий, Бодров Виктор
- Главный судья: Лукин Андрей
- Главный секретарь: Лукин Андрей
 - 8 (926) 336-36-01
 - moscoworienteering@gmail.com
- Зам. гл. судьи по СТО: Калинин Олег
 - 8 (916) 683-13-72
 - moscoworienteering@gmail.com
- Зам. гл. секретаря по информации: Быркин Виктор
 - moscoworienteering@gmail.com

Протоколы результатов и другую информацию о цикле и не только можно найти на сайте соревнований: cup.o-mephi.net

В случае появления технических проблем с работоспособностью сайта организаторов, а также при наличии срочной информации по циклу, она публикуется на <http://www.moscompass.ru/news>

Задать вопросы, поделиться впечатлениями, посмотреть или разместить фотографии вы можете в наших группах в соцсетях:

- Вконтакте: https://vk.com/moscow_orienteering

Район и программа соревнований

Соревнования проводятся 4 ноября 2022 года на территории Бутовского Леса. **Схема проезда:**

10.30-11.30	Регистрация спортсменов, выдача номеров, чипов, подача заявок
11.30	Общий старт эстафеты для всех групп
11.30-12.00	Свободный старт участников открытых групп
13.30-14.15	Награждение призеров групп по мере определения победителей
15.30	Заккрытие соревнований и отъезд участников



Карты и дистанции

Карта :

Подготовлена в 2014ом году. Корректировалась в последующие годы перед стартами. Последние правки – октябрь 2022г.

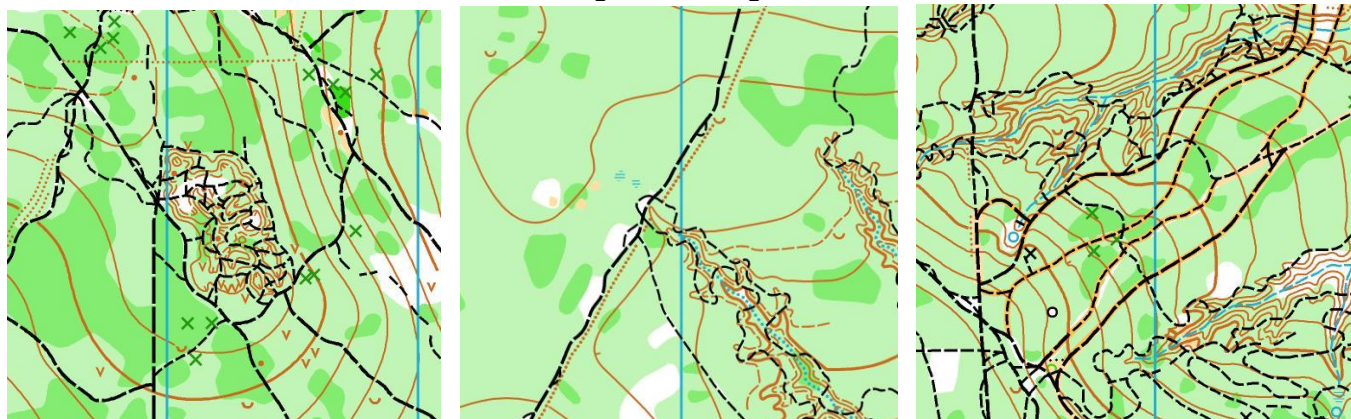
Формат **A4**, масштаб **1:7500**, сечение рельефа **2,5 м**.

Границы растительности местами сильно изменились и не могут служить надежным ориентиром. Из-за опавшей листвы небольшие дорожки могут быть трудноразличимы на местности. Могут встречаться новые корчи и костровища, не обозначенные в карте.

Велосипедные «трейлы» почищены от листвы и видны в лесу гораздо лучше остальных дорог и тропинок. Могут встречаться новые вело-трейлы, не обозначенные в карте.

Карты герметизированы (заламинированы).

Образцы карт :



Местность :

Пересеченная, рассечена оврагами, через которые проложены лыжные и велосипедные трассы, есть небольшие участки с микрорельефом. Общий перепад высоте в районе около 40 метров. Местами встречается борщевик, но в данное время года он сухой, и не опасен.

Проходимость от хорошей до плохой, преимущественно хорошая и средняя. Встречаются локальные районы с плохой проходимостью, а также с упавшими стволами. Площадных завалов практически нет. Из-за опавшей листвы видимость и проходимость могут быть лучше, чем показаны на карте

Гидрография представлена несколькими небольшими прудами и пересыхающими ручьями, протекающими по дну оврагов. На севере карты есть ручей, вытекающий из прудов, который может быть труднопреодолим после обильных дождей.

Дорожная сеть развита хорошо, местами средне, за последние годы появилось очень много велосипедных «трейлов», накатанных, в основном, в оврагах. Велосипедные трейлы отображены в карте, но могли появиться новые, а также конфигурация некоторых петель могла поменяться.

В районе, приближенном к лыжному модулю возле улицы Поляны, идет благоустройство и прокладываются асфальтированные дорожки. Эти дорожки внесены в карту, но ситуация меняется каждый день, поэтому на местности могут появиться новые дорожки.

Ограничения района :

- с севера – МКАД
- с запада – территория СВР и коттеджные поселки

- с юга – широкая просека газопровод
- с востока – ул. Поляны
Аварийный азимут на восток до улицы Поляны и вдоль нее к центру соревнований (АА 90)

Опасные места:

Велосипедисты на велотрейлах. В данное время года велосипедистов немного, но будьте внимательны!

Крутые склоны оврагов, скользкие в случае дождя.

Бытовой мусор, стволы в траве, острые сучья деревьев. Заросли сухой крапивы, сухого борщевика и репейника на открытых пространствах.

Дисциплина «кросс – эстафета 3 человека».

ВНИМАНИЕ! Соревнования проводятся в традиционном историческом формате:

1. В каждой эстафетной команде должно быть **не менее одной женщины!**
2. Участники получают **сводную карту со всеми КП**, расположенными в районе соревнований.
3. Карта **одна на все этапы.**
4. Передача эстафеты – картой.
5. **Порядок прохождения** дистанций каждого этапа приведен **в легенде.**
6. Легенды дистанций выдаются участникам в секретариате вместе с номерами при регистрации.
7. Каждой команде предлагается **3 разные дистанции** (см. таблицу параметров).
8. **Порядок прохождения** дистанций и распределение участников по этапам команды **выбирают самостоятельно***.

ГРУППЫ	ПАРАМЕТРЫ ДИСТАНЦИЙ			МАСШТАБ И СЕЧ. РЕЛЬЕФА
	Д1	Д2	Д3	
Юниоры (МЖМ18), Элита (МЖМ21)	6,7 км 19 КП	5,6 км 16 КП	4,9 км 15 КП	1:7500 2,5м
Юноши (МЖМ16), Ветераны (МЖМ40), Старейшины (МЖМ50)	5,6 км 16 КП	4,9 км 15 КП	4,0 км 14 КП	1:7500 2,5м
Дети (МЖМ14), Патриархи (МЖМ60), Семьи	4,9 км 15 КП	4,0 км 14 КП	3,4 км 11 КП	1:7500 2,5м
Новички (МЖМ12), Почтенные (МЖМ70)	2,8 км 11 КП	2,3 км 9 КП	1,7 км 8 КП	1:7500 2,5м
01	7,2 км 23 КП			1:7500 2,5м
02	5,0 км 18 КП			1:7500 2,5м
03	2,0 км 8 КП			1:7500 2,5м

*Например, на основании приведенных выше параметров команда №1 по группе МЖМ21 может бежать 1. 6,7км Ж, 2. 4,9км М, 3. 5,6км М, команда №2 вправе выбрать порядок: 1. 4,9км М, 2. 6,7км М, 3. 5,6км Ж и т.п.

Оборудование КП: призма стандартного размера 30x30x30 см и станция электронной отметки **СТС** на ближайшем дереве к объекту КП согласно легенде.

Контрольное время: для всех групп 1,5 часа на 1-й этап и 4 часа на всю эстафету

Подведение итогов и награждение

Результаты определяются по группам: **Новички** мальчики и девочки до 13 лет (МЖ 12), **Дети** юноши и девушки до 15 лет (МЖ 14), **Юноши** юноши и девушки до 17 лет (МЖ 16), **Юниоры** юноши и девушки до 19 лет (МЖ 18), **Элита** мужчины и женщины (МЖ21), **Ветераны** мужчины и женщины старше 40 лет (МЖ40), **Старейшины** мужчины и женщины старше 50 лет (МЖ50), **Патриархи** мужчины и женщины старше 60 лет (МЖ60), **Почтенные** мужчины и женщины старше 70 лет (МЖ70), **Семьи** в соответствии с «Правилами вида спорта» в редакции 2017 года с некоторыми отступлениями, описанными в настоящем бюллетене.

Награждение:

- **Призёры** награждаются медалями и призами при наличии спонсоров
- **Все участники** стартов получают памятный значок.

Ориентировочный график проведения награждения по группам:

Награждение	Группы
~13.30	Новички (МЖМ12)
~13.35	Почтенные (МЖМ70)
~13.40	Дети (МЖМ14)
~13.45	Семьи
~13.50	Патриархи (МЖМ60)
~13.55	Ветераны (МЖМ40)
~14.00	Старейшины (МЖМ50)
~14.05	Юноши (МЖМ16)
~14.10	Элита (МЖМ21)
~14.15	Юниоры (МЖМ18)

Система отметки

Соревнования проводятся с применением электронной системы отметки **CTS (Clever Timing System)**. Участникам, не имеющим собственного чипа **CTS**, будет предоставлена возможность приобрести чип в секретариате соревнований. Чипы выполнены в двух форм-факторах:

- пластиковых карт размером 26x35 мм с креплением резинкой на палец или запястье (стоимость 300р.)
- перстной диаметром 26 мм с креплением резинкой на палец (стоимость 500р.)

Бесконтактная отметка пока недоступна.

Отметка производится CTS-чипом на станции на каждом КП. Станции работают в контактном режиме. Резервная система отметки не предусмотрена. Если пункт снят - спортсмен имеет право покинуть район КП без отметки. В случае подтверждения факта снятия, КП будет удален из порядка прохождения.

Участникам, не прошедшим считывание чипа на финише, результат не засчитывается.

Размещение

Размещение участников в полевых условиях.

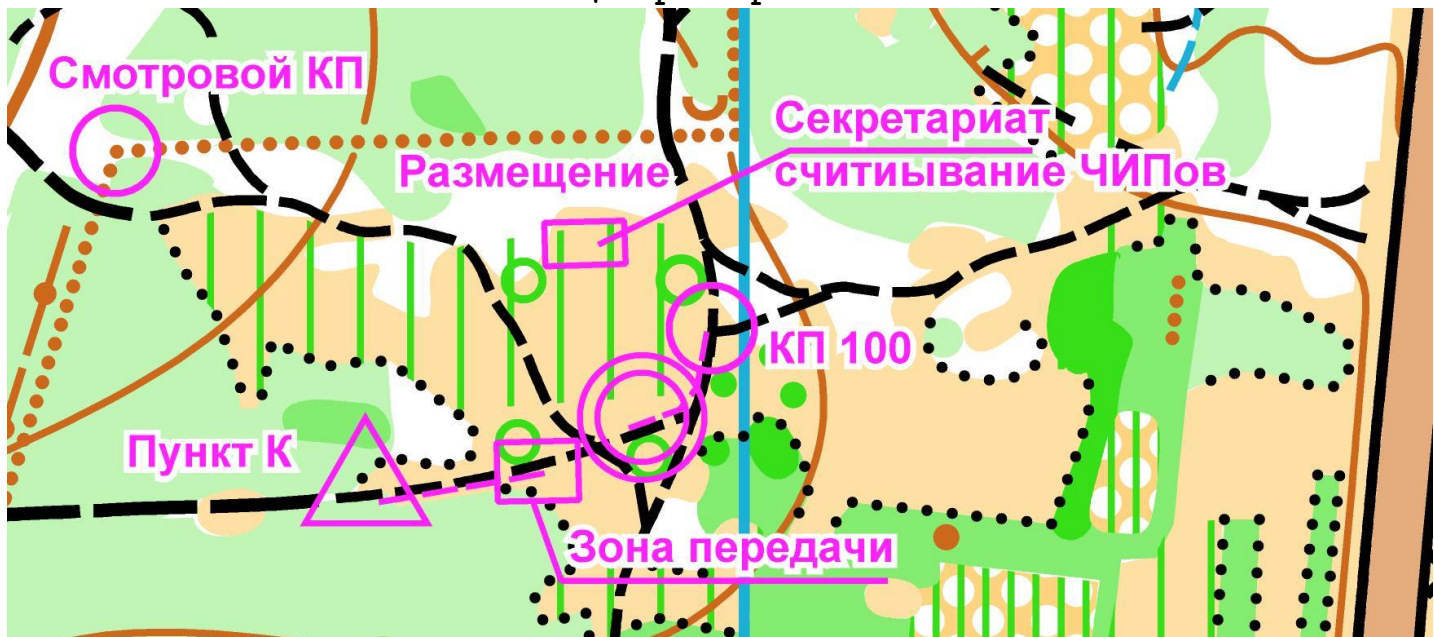
Просьба переодеваться в личных авто или клубных палатках.

Обращаем внимание на необходимость строго соблюдения норм экологии и этикета соревнований!

Убедительная просьба убирать за собой мусор или оставлять его в специальном пакете для мусора, закрепленном у стенда информации. Замусоренность места старта в парках неизбежно приведет к запрету на проведение мероприятий

Парковка автотранспорта возможна строго на местах, определенных организатором!

Схема центра соревнований



Предстартовая регистрация, порядок старта

На старте участникам **необходимо**:

- **Иметь ЧИП CTS* (Clever Timing System)** (если у Вас нет личного ЧИПа, его можно приобрести в секретариате на месте старта),
- **Стартовать!** Эстафетных групп общий. Старт открытых групп свободный, фиксируется отметкой в стартовой станции.
- **Финишировать!** Финиш фиксируется отметкой в финишной станции. После финиша участник должен проследовать в секретариат по маркировке для считывания чипа.

* Начиная с марта 2022 года на наших соревнованиях применяется новая система электронной отметки **CTS* (Clever Timing System)**. Чипы выполнены в форм-факторе пластиковых карт, бесконтактная отметка пока недоступна. Розничная стоимость чипа 300р.

Регистрация, заявки и финансирование

К участию допускаются все желающие без возрастных и квалификационных ограничений.

Участники сами несут персональную ответственность за свою жизнь и здоровье, выполнение правил техники безопасности, соблюдение порядка и экологических норм. Организаторы оставляют за собой право не предпринимать дополнительных ресурсоемких мер по обеспечению безопасности участников несовместимых с бюджетом массовых стартов.

Предварительные заявки принимаются через систему электронной заявки ORGEO (<https://orgeo.ru>) до 18.00 дня, предшествующего дате соревнований.

Перезаявки на месте старта возможны при уплате сбора в размере **100р.**

Регистрация на месте соревнований возможна при наличии свободных карт.

Соревнования проводятся за счет средств проводящих организаций с привлечением заявочного взноса с каждого участника.

Группы участников:	МЖ12,14,16,18, МЖ20,60,70	МЖ21,40,50
Сроки и условия регистрации:		
При заявке и оплате за 14 дней или ранее до старта вида программы через ORGEO	250 руб.	450 руб.
При заявке и оплате за 7 дней или ранее до старта вида программы через ORGEO	350 руб.	550 руб.
При заявке и оплате менее чем за 7 дней, до старта вида программы через ORGEO	400 руб.	690 руб.
При заявке на месте соревнований (или оплате наличными)	500 руб.	1000 руб.

Стоимость чипа **CTS (Clever Timing System)** 300р (карточка), 500р (перстень)

ВНИМАНИЕ! При заявке указывайте корректный номер чипа! Все номера чипов **SportIdent** при заявке надо удалить!!!

Возврат стартового взноса в случае отказа от участия не предусмотрен.







Спортсмены, имеющие «Лицензию 2022 на участие в Массовых Стартах по ориентированию в Москве», допускаются к старту без оплаты стартового взноса! Дополнительные условия:

- Возможность **БЕЗНАЛИЧНОЙ ОПЛАТЫ** закрывается в 23.55 в день старта.
- Спортсмены групп МЖ80 стартуют без оплаты стартового взноса

Информационное обеспечение

Официальный сайт соревнований: <http://cup.o-mephi.net>

Информационная поддержка:

- ☑  (095) 331-96-23 .RU <http://moscompass.ru/news> – новости спортивного ориентирования
Ориентируйся с умом!
- ☑  <http://cup.o-mephi.net> – система электронной отметки Clever Timing System
- ☑  <https://orgeo.ru> – система электронной заявки ORGEO
- ☑  <http://fso.msk.ru> – федерация спортивного ориентирования г. Москвы
- ☑  <http://celestia.su/ol> – система On-Line трансляции результатов
- ☑  https://vk.com/moscow_orienteing – группа ВКонтакте



On-Line Трансляция результатов

В режиме On-Line вы можете наблюдать за результатами соревнований по адресу: <http://celestia.su/ol>

Спонсоры

МАССОВЫЕ СТАРТЫ МОСКОВСКОГО МЕГАПОЛИСА




Читайте нас в сети:
 cup.o-mephi.net
 vk.com/moscow_orienteing



МАССОВЫЕ СТАРТЫ МОСКОВСКОГО МЕГАПОЛИСА

Ориентируйся с умом!



CLEVER
Timing System