



Федерация спортивного ориентирования города Москвы.



Информационный Бюллетень

о соревнованиях
«День города Москвы»
по спортивному ориентированию бегом

2 сентября 2012 г. Выбор 20 минут

1. Организатор.

1.1. Директор соревнований.

Директор соревнований Ермаченков Алексей. Контакты:

- ▲ Тел. 8(926)165-0574
- ▲ E-mail: o-mephi.net@mail.ru

1.2. Состав ГСК соревнований.

Непосредственное проведение соревнований возлагается на главную судейскую коллегию в составе:

- ▲ Главный судья – Ермаченков А.
- ▲ Главный секретарь – Бесчастный Л.
- ▲ Зам. гл. судьи по СТО – Новиков А.
- ▲ Зам. гл. секретаря по хронометражу – Ефимов В.

2. Программа соревнований и условия проведения.

2.1. Время и место проведения.

Соревнования проводятся 2 сентября 2012 г. на территории парка Сокольники. Схема проезда к центру соревнований:



2.2. Программа соревнований.

Время	Программа
10.30-11.30	Регистрация участников
11.00-11.30	Открытый старт по стартовой станции
12.30-13.00	Награждение по мере финиша групп и закрытие соревнований

2.3. Условия проведения.

Соревнования проводятся с применением электронной системы отметки **SportIdent**. Участникам, не имеющим собственного чипа SportIdent, будет предоставлена

возможность взять чип в аренду в секретариате соревнований. Соревнования проводятся в соответствии с «Правилами вида спорта 2011».

2.4. Обеспечение безопасности.

Представители командующих организаций и команд несут персональную ответственность за выполнение правил техники безопасности, соблюдение порядка и экологических норм на месте проведения соревнований.

3. Участники соревнований и условия допуска.

К участию в соревнованиях допускаются спортсмены, представляющие спортивные секции организаций и клубов, любители спортивного ориентирования **без возрастных и квалификационных ограничений.**

4. Параметры дистанций и техническая информация.

4.1. Местность.

Равнинная, закрытая на 90%, представляет собой городской парк, проходимость преимущественно парковая, есть локальные заросли. Развитая сеть троп различного класса.

4.2. Карта.

Формат А4, масштаб 1:7500 (**может быть уточнен!!!**), сечение рельефа 2,5м. В парке ведутся активные благоустроительные работы. В связи с этим серьезно поменялся класс тропинок (появилось покрытие), а также появились палатки и прочие искусственные объекты не нанесенные на карту.

4.3. Опасные места.

Любопытные гуляющие с собаками и детьми, будьте аккуратны.

4.4. Параметры дистанций.

Всем участникам необходимо «взять» в произвольном порядке количество КП, соответствующее его группе из 22, установленных на местности (если в технической информации не оговорено иное). Отметка старта в стартовой станции.

Внимание: Первым «берется» КП 31! (в карте старт и КП 31 соединены линией). Последним «берётся» финиш. За каждый «не взятый» КП начисляется штраф в размере 5 мин.

Дистанция	Группа	Длина, км Будет уточнена на месте!	КП
D1	M21	~5,5	19
D2	Ж21	~5,2	17
D3	M18, 40	~5,3	18
D4	Ж18, 40	~5,0	16
D5	M16, 50	~4,7	15
D6	Ж16, 50	~4,3	14

Дистанция	Группа	Длина, км Будет уточнена на месте!	КП
D7	M14, 60	~3,5	12
D8	Ж14, 60	~3,0	10
D9	M12, 70, 80	~2,5	7
D10	Ж12, 70	~2,2	6
D11	M10	~1,5	4
D12	Ж10	~1,1	3

4.5. Порядок старта-финиша.

Участники проходят регистрацию в секретариате соревнований, оплачивают стартовый взнос, очищают чипы. Старт свободный, отсекается в момент отметки на стартовой станции. Финиш отсекается в момент отметки на финишной станции. После финиша участник должен проследовать в секретариат по маркировке для считывания чипа.

4.6. Внимание. Warning. Attention.

4.6.1. Финиш.

Участникам, не прошедшим считывание, результат не засчитывается. У участников финишировавших после закрытия финиша результат не фиксируется.

4.6.2. Работоспособность карточек.

Организаторы не гарантируют 100-процентную работу tcard и rcard на станциях отметки в связи с принимаемыми противовандальными мерами (тросик).

4.6.3. Карты.

Организаторы оставляют за собой право собирать на финише карты участников в случае необходимости их повторного использования

5. Форма и порядок подачи заявок.

5.1 Предварительные заявки.

Предварительные заявки на соревнования принимаются:

■ через систему электронной заявки на <http://sportident.ru/entry>.
до 23.59 четверга, предшествующего соревнованиям (30 августа).

5.2. Регистрация на месте соревнований.

Возможна ТОЛЬКО при наличии свободных карт.

6. Определение результатов.

Результаты соревнований определяются по группам МЖ10,12,14,16,18,21,40,50,60,70, М80 в соответствии с п. 4.2.1-4.2.7 «Правил вида спорта 2011».

7. Награждение.

Победители и призеры соревнований награждаются медалями. Все участники соревнований на финише получают памятный значок.

8. Условия приема участников и финансирование соревнований.

8.1. Размещение.

Размещение участников в полевых условиях. Обращаем внимание на необходимость строго соблюдения норм экологии и этикета соревнований! Оставляйте, пожалуйста, мусор в специальных пакетах, не паркуйте автомобили в неположенных местах.

8.2. Расходы на проведение соревнований.

На соревнованиях взимается стартовый взнос установленный ПФСОМ на 2012 год с каждого участника в размере:

■ МЖ 10, 12	- 50 руб.
■ МЖ 14, 16	- 80 руб.
■ МЖ 18, 20	- 100 руб.
■ Мужчины, женщины основного возраста	- 200 руб.
■ Пенсионеры по возрасту (М60 и старше, Ж55 и старше)	- 100 руб.

При заявке на месте соревнований повышенный взнос не взимается.

Стоимость аренды СИ-чипа:




■ 50 рублей для всех групп

Расходы, связанные с проездом команды до места соревнований, питанием, арендой СИ-чипов и оплатой стартового взноса несут командирующие организации или сами участники.

9. Информационное обеспечение соревнований.

Официальный сайт соревнований: <http://cup.o-mephi.net>

Информационная поддержка:

-  (095) 331-96-23 .RU <http://moscompass.ru/news> – новости спортивного ориентирования
-  **SPORTIDENT.RU**
СДЕЛАЙ БОЛЬШЕ В НАШЕМ СПОРТЕ <http://sportident.ru> – система электронной отметки SportIdent
-  <http://fso.msk.ru> – федерация спортивного ориентирования г. Москвы