

МАССОВЫЕ СТАРТЫ МОСКОВСКОГО МЕГАПОЛИСА



Читайте нас в сети:

 orienteering.moscow

 vk.com/moscow_orienteering

 t.me/moscoworienteering



МАССОВЫЕ СТАРТЫ МОСКОВСКОГО МЕГАПОЛИСА

ТРАДИЦИОННЫЕ СОРЕВНОВАНИЯ, ПОСВЯЩЕННЫЕ

ДНЮ ПОБЕДЫ

3 ЭТАП КЛУБНОГО КУБКА МАССОВЫХ СТАРТОВ*

Информационный Бюллетень #2



Клубный Кубок Массовых Стартов и крупный денежный приз* вручается по итогам сезона команде***, одержавшей победу в общекомандном зачете по итогам 7 фестивалей спортивного ориентирования****: 8 марта, День Космонавтики, День Победы, Покровская Горизонталь, Первенство Москомпасориенты, Золотая Осень, Покровская снежинка
В зачет идут результаты, показанные на 6 лучших для клуба стартах из 7.

Размер призового фонда зависит от посещаемости стартов, но составляет **не менее 100 000 рублей.
Дополнительно награждаются команды, занявшие 2-3 места в общем зачете.

***Командой считаются спортсмены, заявленные от одного коллектива – имеющего общее название.

****Возможно включение дополнительных стартов в клубный зачет по ходу сезона. Их результаты учитываются в общем зачете, но общее число зачётных стартов определяется согласно заранее анонсированным стартам.

В случае отмены стартов, число зачётных пропорционально уменьшается.

Москва 2025г.



"Парковое ориентирование – новый вид соревнований по спортивному ориентированию, который стал очень популярным в мире за последние годы. Все большую популярность приобретают соревнования PWT (Park World Tour) в этом виде программы, проводимые среди сильнейших в мире ориентировщиков. В 1998 году в Москве будет проведена серия соревнований по парковому ориентированию "Кубок Парков Москвы – 98", – так писал о новом в то время для москвичей парковом ориентировании один из идеологов "Кубка парков Москвы", участник одного из этапов PWT Константин Володин. Зрелищность – одна из основных особенностей "Паркового ориентирования", и для первого сезона Кубка парков выбираются самые интересные и необычные места столицы: Строгинская пойма, Серебряный Бор, Нескучный сад, Ясенево, Останкино, ПКиО Кузьминки и Измайлово, парк Дружбы. Но больше запомнился следующий приход парковых забегов в парк Дружбы. Именно здесь в 2002 году впервые на массовых соревнованиях была применена электронная отметка Sportident. После старта участники сравнивали split-time и покупали новенькие чипы SI-5 на 36 отметок. Еще одна особенность Кубков парков – постановка контрольных пунктов в необычных местах: гроты, памятники, мосты, фонтаны, подземные переходы. В парке Дружбы контрольный пункт стоял на балконе здания управы трех районов города (Головинского, Ховрино и Левобережного). Чтобы его отметить, нужно было забежать наверх по прилегающей лестнице. Как бы намекая на предстоящее расширение, в оформлении карты 2002 года присутствовало здание Северного речного вокзала. Построенное в 30-ые годы с началом новой эпохи украшательства в архитектуре, здание Речного вокзала стало ярким представителем сталинского ампира. Вокруг здания был разбит парк, задуманный как место отдыха пассажиров. Предполагалось, что в 2003 году этап Кубка пройдет по совмещенной карте двух парков: Дружбы и Северного речного вокзала, но тогда проект не был реализован. В 2005 году бессменный организатор Московского меридиана Николай Сытов представил новый проект: соревнования "Ночной дозор" в темное время суток. Один из трех этапов проходил в парке Дружбы. После успешного опыта "Ночного дозора" в осенний цикл Московского меридиана ежегодно добавляются "ночные" этапы. Еще одна интересная особенность места: при выходе из метро Речной вокзал вы сразу оказываетесь в карте. Сама станция открыта в 1965 году, и более 50 лет была конечной на Замоскворецкой линии. Как и здание управы, южный вестибюль с большим остеклением выполнен уже в новом функциональном стиле советский модернизм, без "излишеств" в архитектуре. Можно обратить внимание, что на картах Кубков парков еще нет символов уже следующей эпохи: торговых центров возле метро, построенных при Лужкове. В 2020 году закончилась масштабная реконструкция здания Речного вокзала и прилегающей территории. Карта парка Дружбы многократно корректировалась и перерисовывалась. Со времен Кубков парков давно применяются спринтерские знаки, и детализация карт вышла на новый уровень. Свежая версия карты уже двух парков выполнена в конце прошлого года одним из лучших современных российских составителей Виктором Добрецовым в последних стандартах спринтерских знаков ISSprOM 2019-2. Инспектировал карту один из основных московских специалистов в области спортивной картографии Александр Минаков. Приглашаем всех любителей ориентирования 9 мая на "День Победы" в знаковое место для московского ориентирования.



Организаторы соревнований и контакты

Соревнования проводит **event-агентство «Клевер»** при унылой поддержке Департамента спорта города Москвы, Федерации спортивного ориентирования города Москвы. Непосредственное проведение возлагается на **оргкомитет массовых стартов** в составе:

- Автор проекта, руководитель **event-агентства «Клевер»**: **Ермаченков Алексей**
 - moscoworienteering@gmail.com
- Техническая поддержка проекта: Налётов Дмитрий, Бодров Виктор
- Главный судья: **Лукин Андрей**
 - 8 (926) 336-36-01
 - moscoworienteering@gmail.com
- Главный секретарь: **Бодров Виктор**
 - moscoworienteering@gmail.com
- Зам. гл. судьи по СТО: **Минаков Александр**
 - moscoworienteering@gmail.com
- Судья – главный хронометрист: **Антонова Ирина**
 - moscoworienteering@gmail.com
- Зам. гл. судьи по информационным технологиям: **Быркин Виктор**
 - moscoworienteering@gmail.com
- Ст. судья по виду программы: **Шорохов Сергей**
 - moscoworienteering@gmail.com

Протоколы результатов и другую информацию о цикле и не только можно найти на сайте соревнований: cup.o-mephi.net

В случае появления технических проблем с работоспособностью сайта организаторов, а также при наличии срочной информации по циклу, она публикуется на <http://www.moscompass.ru/news>

Задать вопросы, поделиться впечатлениями, посмотреть или разместить фотографии вы можете в наших группах в соцсетях и мессенджерах:

- **Вконтакте**: vk.com/moscow_orienteering
- **Telegram**: t.me/moscoworienteering

Район и программа соревнований

Соревнования проводятся 9 мая 2025 года на территории Парка Дружбы и Северного Речного Вокзала. Координаты центра соревнований – 55.855258, 37.485581

~с 10.30	Регистрация спортсменов, выдача номеров, чипов, подача заявок
11.32-13.39	Интервальный старт участников по талонам (талоны на стенде, минуту выбирают сами участники)
~14.30-15.00	Награждение призеров групп по мере определения победителей
~15.00	Закрытие соревнований и отъезд участников



Размещение

Размещение участников в полевых условиях.

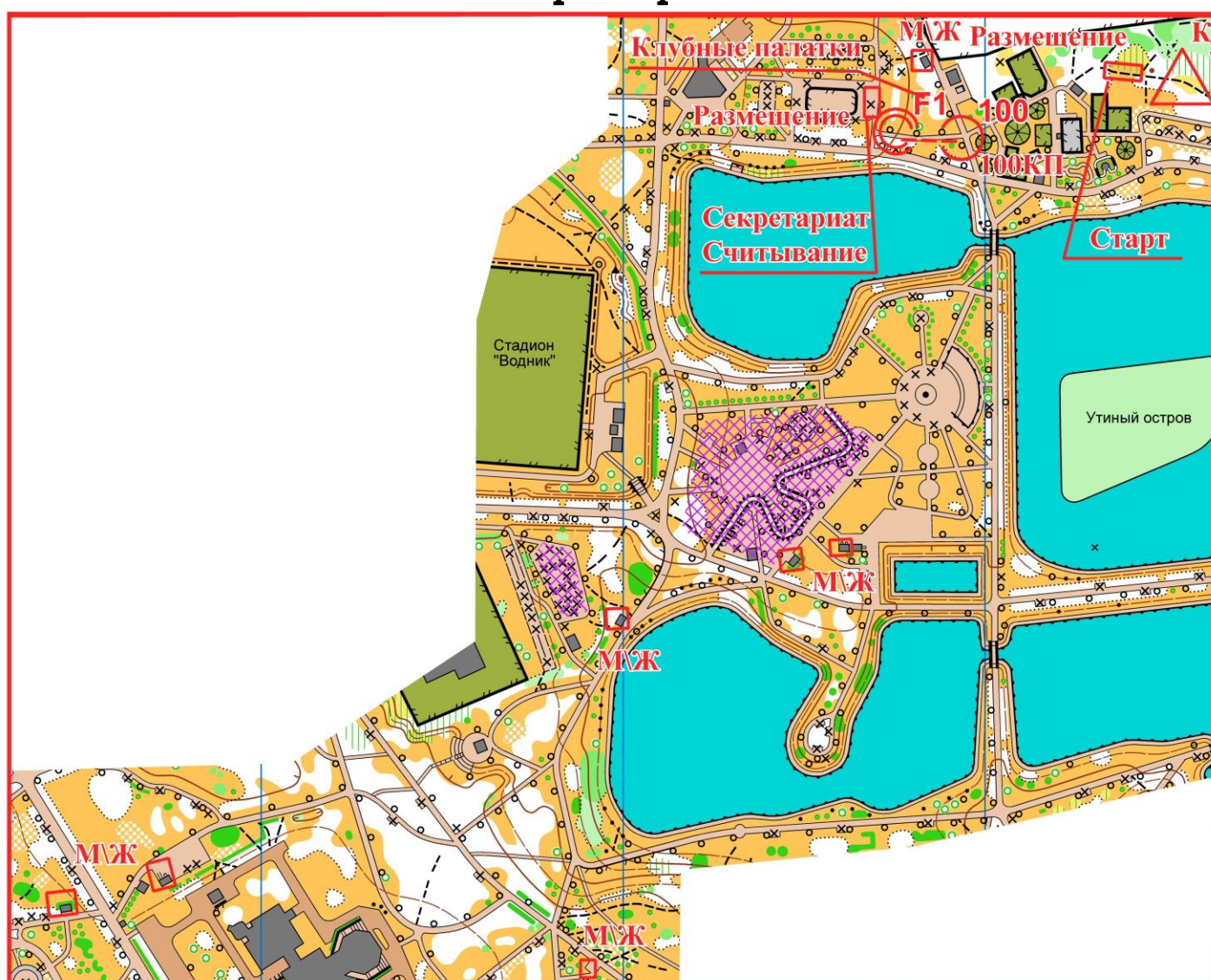
Просьба переодеваться в личных авто или клубных палатках.

Обращаем внимание на необходимость строго соблюдения норм экологии и этикета соревнований!

Убедительная просьба убирать за собой мусор или оставлять его в специальном пакете для мусора, закрепленном у стенда информации. Замусоренность места старта в парках неизбежно приведет к запрету на проведение мероприятий

Парковка автотранспорта возможна строго на местах, определенных организатором!

Схема центра соревнований:



Предстартовая регистрация, порядок старта

На старте участникам **необходимо**:

- **Иметь ЧИП CTS* (Clever Timing System)** (если у Вас нет личного ЧИПа, его можно приобрести в секретариате на месте старта),
- **Произвести очистку ЧИПа:**
 - **Участники, заявленные через систему ORGEO, имеющие собственные чипы и оплатившие стартовый взнос On-Line**, проходят в зону старта, самостоятельно производят очистку чипа, проверку и стартуют.
 - **Участники, заявленные заранее через систему ORGEO и имеющие собственные чипы**, оплачивают участие в секретариате и производят очистку чипа
 - **Участники, заявленные заранее через систему ORGEO и НЕ имеющие собственные чипы**, приобретают чипы, после чего оплачивают участие в секретариате (если не сделали этого On-Line) и производят очистку чипа.
 - **Участники, НЕ заявленные заранее**, проходят регистрацию в секретариате, приобретают чипы, оплачивают стартовый взнос, после чего стартуют **в отдельной стартовой зоне, для заявленных на месте при наличии свободных карт**, если таковая организована или на общих основаниях (см. выше).
- **Стартовать!** Старт фиксируется отметкой в стартовой станции. Старт в свободном порядке **с 11.32 до 13.39**. **Стартовый интервал – 1 мин****, просьба следовать инструкциям судьи старта!
- **Финишировать!** Финиш фиксируется отметкой в финишной станции. Финиш закрывается **в 15.00**. После финиша участник должен проследовать в секретариат по маркировке для считывания чипа. **После закрытия финиша результат не фиксируется!**

* Начиная с марта 2022 года на наших соревнованиях применяется новая система электронной отметки **CTS* (Clever Timing System)**. Чипы выполнены в форм-факторе пластиковых карт, бесконтактная отметка пока недоступна. Стоимость чипа **CTS (Clever Timing System)** 300р (карточка), 700р (перстень)

Начиная с 2019 года применяется новая схема свободного старта! Участники самостоятельно выбирают стартовую минуту из предложенных организатором для его возрастной группы. **Самоклеющиеся талончики с номером и минутой закреплены на стенде информации. Участник самостоятельно берет понравившийся ему номер и выходит на старт на соответствующей минуте. Подробное описание процедуры – в центре соревнований.

Расписание старта групп:

Дистанция	D1	D2	D3	D4	D5	D6	D7
Стартовый интервал	1 мин	1 мин	1 мин	1 мин	1 мин	1 мин	1 мин
Время старта	12.04– 13.39	11.32– 13.39	11.32– 13.39	11.32– 13.39	12.04– 13.39	11.32– 13.39	11.32– 13.39

Карты и дистанции

Местность: слабопересеченный культурный парк, открытый на 70-80%. Дорожная сеть развита очень хорошо, представляет из себя в основном асфальтовые или реконструированные грунтовые дорожки. В восточной части района есть несколько прудов. Также в районе есть несколько огороженных территорий, запрещенных для пересечения.

Район разделен на 2 части Ленинградским шоссе, пересечение шоссе возможно только по подземным переходам!

Границы района:

- С севера – Фестивальная улица (для дист. D4-D7), огороженные территории, Беломорская ул. (для дист. D1-D3)
- С юга – Флотская улица, огороженные территории,
- С востока – ул. Лавочкина, Смольная ул. (для дист. D1-D3)
- С запада – Химкинское водохранилище

Аварийный Азимут (АА) – восток (АА90).

Опасные места: Пересечение Ленинградского шоссе (для дистанций D1-D3) возможно только по подземным переходам. На карте в этих местах нанесены маркированные участки, обязательные для прохождения. На местности маркировки не будет.

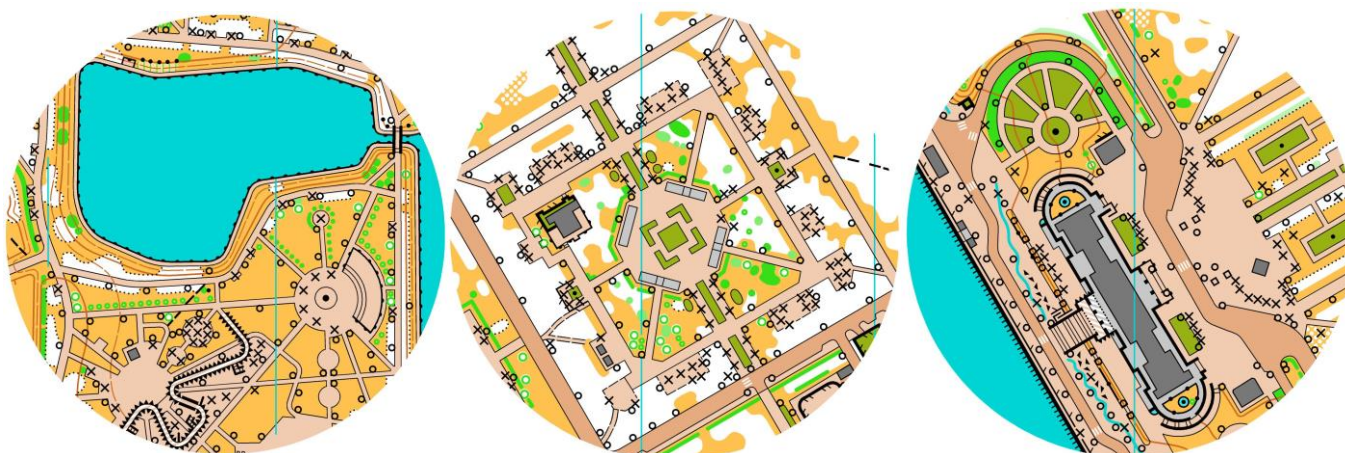
В парке Северного речного вокзала (западная часть, дистанции D1-D3) по некоторым аллеям, а также в районе Левобережный могут ездить автомобили, будьте внимательны.

В парках очень много гуляющих, особенно в районе детских площадок, будьте корректны!

Строго запрещено передвигаться по частным территориям (оливковый цвет), в частности клумбам, посадкам и прочим декоративным объектам. Нарушение данного запрета привет к запрету на проведение соревнований в дальнейшем!

Карта: подготовлена В.Добрецовым в ноябре-декабре 2022 г., городская часть А. Калужным в 2024г. Вся карта выполнена в спринтерских знаках ISSprOM-2019-2.

Образцы карт:



Формат карты А3, А4, А5, масштаб 1:4000, сечение рельефа 2,5 м. Карты **не герметизированы**. Рекомендуется иметь собственный файл для герметизации карты. При наличии пакеты для герметизации можно взять на старте.

Параметры дистанций:

Дистанция	Группы	ДЛИНА	КП	Формат карты	Масштаб
D1	M18, M20, M21	7,7	28	A3	1:4000
D2	Ж18, Ж20, Ж21, M40	6,5	30	A3	1:4000
D3	Ж40, M16, M21К	5,9	26	A3	1:4000
D4	Ж16, Ж21К, M14	4,0	22	A4	1:4000
D5	Ж14, Ж55, Ж70, M60, M70	3,9	19	A4	1:4000
D6	Ж12, M12, Ж80, M80	2,0	15	A5	1:4000
D7	Ж08, Ж10, M08, M10	1,6	9	A5	1:4000

Легенды впечатаны в карту). Оборудование КП летнее. Станция отметки вместе с призмой (уменьшенного размера - 15x15x15 см) крепится тросиком и скотчем на дереве, ближайшем к объекту КП согласно легенде.

Подведение итогов и награждение

Результаты определяются по группам: мальчики и девочки до 9 лет (МЖ 8), мальчики и девочки до 11 лет (МЖ 10), мальчики и девочки до 13 лет (МЖ 12), юноши и девушки до 15 лет (МЖ 14), юноши и девушки до 17 лет (МЖ 16), юноши и девушки до 19 лет (МЖ 18), юниоры и юниорки до 21 года (МЖ 20), мужчины и женщины (МЖ21), мужчины и женщины короткая (МЖ21К), мужчины и женщины старше 40 лет (МЖ40), женщины старше 55 лет (Ж55), мужчины старше 60 лет (M60), мужчины и женщины старше 70 лет (МЖ70), мужчины и женщины старше 80 лет (МЖ80) в соответствии с Положением и «Правилами вида спорта» в редакции 2017 г.

Награждение:

- ▣ Призёры награждаются медалями и призами при наличии спонсоров
- ▣ Все участники стартов получают памятный значок.

Ориентировочный график проведения награждения по группам:

Награждение	Группы	Старт последнего участника
~14:30	Ж08, Ж10, M08, M10, Ж12, M12, Ж14, M14, Ж80, M80, Ж16, M16, M21, Ж40, Ж55, M60, M20, M18, M21К, M40, M70, Ж70, Ж21, Ж20, Ж18, Ж21К	13.39.00

ВНИМАНИЕ! **Клубный Кубок Массовых Стартов и крупный денежный приз*** вручается по итогам **сезона** команде, одержавшей победу в общекомандном зачете **по итогам 7 фестивалей спортивного ориентирования****: 8 марта, День Космонавтики, День Победы, Покровская Горизонталь, Первенство Москомпасориенты, Золотая Осень, Покровская снежинка.

В зачет идут результаты, показанные на 6 лучших для клуба стартах из 7.



*Размер призового фонда зависит от посещаемости стартов, но составляет **не менее 100 000 рублей**.

Дополнительно награждаются команды, занявшие 2-3 места в общем зачете.

**Возможно включение дополнительных стартов в клубный зачет по ходу сезона. Их результаты учитываются в общем зачете, но общее число зачётных стартов определяется согласно заранее анонсированным стартам.

В случае отмены стартов, число зачётных пропорционально уменьшается.

Очки начисляются каждому участнику, закончившему дистанцию по своей группе по формуле $200-100 \cdot (\text{Время участника}) / (\text{время победителя})$. **В командный зачет идут 20 лучших результатов** спортсменов каждой команды вне зависимости от групп участников.

ВНИМАНИЕ! Принадлежность к одной команде определяется названием коллектива при заявке! Дополнительно коллективы объединяться не будут. Если в команде несколько тренеров – просьба заявлять всех спортсменов под одним названием коллектива!

Система отметки

Соревнования проводятся с применением электронной системы отметки **CTS (Clever Timing System)**. Участникам, не имеющим собственного чипа **CTS**, будет предоставлена возможность приобрести чип в секретариате соревнований. Чипы выполнены в двух форм-факторах:

- пластиковых карт размером 26x35 мм с креплением резинкой на палец или запястье (стоимость 300р.)
- перстней диаметром 26 мм с креплением резинкой на палец (стоимость 700р.)

Бесконтактная отметка пока недоступна.

Соревнования проводятся в соответствии с «Правилами вида спорта» в редакции 2017 года.

Отметка производится CTS-чипом на станции на каждом КП. Станции работают в контактном режиме. Резервная система отметки не предусмотрена. Если пункт снят – спортсмен имеет право покинуть район КП без отметки. В случае подтверждения факта снятия, КП будет удален из порядка прохождения.

Участникам, не прошедшим считывание чипа на финише, результат не засчитывается.



Регистрация, заявки и финансирование

К участию допускаются все желающие без возрастных и квалификационных ограничений.

Участники сами несут персональную ответственность за свою жизнь и здоровье, выполнение правил техники безопасности, соблюдение порядка и экологических норм. Организаторы оставляют за собой право не предпринимать дополнительных ресурсоемких мер по обеспечению безопасности участников несовместимых с бюджетом массовых стартов.

Предварительные заявки принимаются через систему электронной заявки ORGEO (<https://orgeo.ru>) до 21.00 четверга, предшествующего дате соревнований.

Перезаявки на месте старта возможны при уплате сбора в размере 100р.

Регистрация на месте соревнований возможна при наличии свободных карт.

Соревнования проводятся с привлечением заявочного взноса в размере:

Сроки и условия регистрации:	Группы участников: МЖ8,10,12,14,16,18, МЖ20,Ж55,М60,МЖ70	МЖ21,40
При заявке и оплате за 7 дней или ранее до старта вида программы через ORGEO	390 руб.	890 руб.
При заявке и оплате менее чем за 7 дней, до старта вида программы через ORGEO	490 руб.	1190 руб.
При заявке на месте соревнований, оплате наличными или оплате через ORGEO после закрытия регистрации	750 руб.	1500 руб.

Стоимость чипа **CTS (Clever Timing System)** 300р (карточка), 700р (перстень)

Возврат стартового взноса в случае отказа от участия не предусмотрен.

При отмене соревнований в случае действия обстоятельств непреодолимой силы: природные катаклизмы, террористические угрозы и др. менее чем за 1 неделю до соревнования стартовый взнос не возвращается.

При отмене соревнований в случае действия обстоятельств непреодолимой силы: природные катаклизмы, террористические угрозы и др. более чем за 1 неделю до соревнования, а также при отмене по иным причинам в любые сроки, стартовый взнос можно зачесть на других соревнованиях нашего event-агентства.





Спортсмены, имеющие «Лицензию 2025 на участие в Массовых Стартах по ориентированию в Москве», допускаются к старту без оплаты стартового взноса! Дополнительные условия:

- Возможность **БЕЗНАЛИЧНОЙ ОПЛАТЫ** закрывается в 23.55 в день старта.
- Спортсмены групп МЖ80 стартуют без оплаты стартового взноса
- Члены семей, заявляющиеся на соревнования в количестве 3 и более человек могут получить дополнительную скидку 25% на каждого члена семьи, 4-х и более – 40%. За промокодами на семейную скидку просьба обращаться на почту moscoworienting@gmail.com (действуют промокоды 2022)
- Коллективам, **ПОЛНОСТЬЮ** оплатившим заявку безналично, предоставляется скидка (>10 чел. – 10%, >20 чел – 20%)

Информационное обеспечение

Официальный сайт соревнований:  <https://orienteering.moscow>

Информация:

- ☑  (095) 331-96-23 .RU <http://moscompass.ru/news> – новости спортивного ориентирования
- ☑  <http://cup.o-mephi.net> – ССО МИФИ, архив результатов
- ☑  <https://orienteering.moscow/cts> – система электронной отметки **Clever Timing System**
- ☑  <https://orgeo.ru> – система электронной заявки ORGEO
- ☑  <https://mosorient.ru/> – федерация спортивного ориентирования г. Москвы
- ☑  <http://celestia.su/ol> – система On-Line трансляции результатов
- ☑  https://vk.com/moscow_orienteering – группа ВКонтакте
- ☑  <https://t.me/moscoworienteering> – телеграмм-канал

On-Line Трансляция результатов

В режиме On-Line вы можете наблюдать за результатами соревнований по адресу: <http://celestia.su/ol>


Спонсоры

МАССОВЫЕ СТАРТЫ МОСКОВСКОГО МЕГАПОЛИСА



Читайте нас в сети:

 orienteering.moscow

 vk.com/moscow_orienteering

 t.me/moscoworienteering



МАССОВЫЕ СТАРТЫ МОСКОВСКОГО МЕГАПОЛИСА



**RUN
LAB**