XIII ТРАДИЦИОННЫЕ НОЧНЫЕ СОРЕВНОВАНИЯ ПАМЯТИ А.С. ГОРЮНОВА

LITE

СМЕШАННАЯ ЧЕТЫРЕХЭТАПНАЯ ЭСТАФЕТА ДВУХ УЧАСТНИКОВ

Информационный Бюллетень #2

17 октября 2020 г.

Алёшкинский лесопарк

АЛЕКСЕЙ СТЕПАНОВИЧ ГОРЮНОВ 04.11.1927 – 29.06.2008

13 лет назад ушел из жизни доцент кафедры физического воспитания МИФИ Горюнов Алексей Степанович.

Алексей Степанович стоял у самых истоков создания и развития МИФИ и, в частности, создания кафедры физического воспитания. Именно при его активном участии в далёкие пятидесятые годы открывались новые спортивные секции в институте, проводились многочисленные соревнования, ставшие впоследствии традиционными.

На протяжении многих лет Горюнов А.С. являлся заместителем заведующего кафедрой физического воспитания.

За более чем 50 лет своей педагогической деятельности в стенах МИФИ Горюнов А.С. воспитал не один десяток студентов, спортивными достижениями которых по праву гордится наш институт.

Одной из наиболее ярких страниц его трудовой биографии является вклад в развитие СОЛ «Волга» - гордости нашего института. Алексей Степанович неоднократно назначался старшим тренером и начальником спортивно-оздоровительного лагеря.

На всех этапах работы в МИФИ и в жизни Алексей Степанович проявлял себя как наиболее активный, целеустремленный и высокопрофессиональный представитель МИФИсткого спорта.

Алексей Степанович до конца был полон творческих идей в деле развития студенческого спорта и внедрения физической культуры в повседневную жизнь студентов и сотрудников МИФИ.

В 2005 году при активном содействии А.С. Горюнова была образована секция спортивного ориентирования МИФИ, на данный момент являющаяся одной из сильнейших вузовских секций в Москве и России.

Турнир, посвященный памяти Алексея Степановича, в этом году состоится в 13 раз. Из года в год сотни спортсменов собираются на, уже ставшие традиционными, эстафеты по спортивному ориентированию, организуемые бывшими подопечными Алексея Степановича – А.А. Ермаченковым, В.А. Быркиным, В.М. Дудниковым и другими.

Каждый год соревнования проводились на свежих, большей частью специально подготовленных к этому старту, картах.

1й раз в 2008 году на карте МИФИ, в 2009 году в Чертаново, в 2010 году в парке Треугольник, в 2011 году в Коломенском, в 2012 году в Садовниках, в 2013 году в Царицыно, в 2014 году в парке А. Боровика, в 2015 – в Парке Горького, в 2017 снова, как и за 10 лет до этого, на территории МИФИ! В 2018 году в «Саду Будущего» и районе Ростокино, в 2019 году в Садовниках. В этом году в связи с коронавирусом старт состоится в нетрадиционном "Lite" формате, в лесу(!) на новой, только что подготовленной карте Алёшкинского лесопарка.

Надеемся, что и в этом, 2020 году, участники приедут на соревнования, чтобы почтить память первого тренера ССО МИФИ и получить удовольствие от атмосферного ориентирования, которого так не хватает в Москве.

Организаторы соревнований и контакты

Соревнования проводит Секция Спортивного Ориентирования МИФИ при поддержке Оргкомитета Массовых Соревнований Московского Мегаполиса. Непосредственное проведение соревнований возлагается на главную судейскую коллегию в составе:

- Руководитель комиссии по массовому спорту ФСОМ, директор соревнований: Ермаченков Алексей
  - 8(926)165-05-74,
  - 8(916)495-13-15,
  - moscoworienteering@gmail.com
- Техническая поддержка проекта: Налётов Дмитрий, Бодров Виктор
- Главный судья: Лукин Андрей
  - 8(926)336-36-01
  - moscoworienteering@gmail.com
- Главный секретарь: Бесчастный Леонид
  - moscoworienteering@gmail.com
- Зам. гл. судьи по СТО: Лукин Андрей
  - moscoworienteering@gmail.com
- Зам. гл. секретаря по информации: Быркин Виктор
  - moscoworienteering@gmail.com

Протоколы результатов и другую информацию о старте и не только можно найти на сайте соревнований: http://www.moscompass.ru/news

Задать вопросы, поделиться впечатлениями, посмотреть или разместить фотографии вы можете в наших группах в соцсетях:

- **Вконтакте:** https://vk.com/moscow_orienteering
- **Facebook:** www.facebook.com/MoscowOrienteering

Район и программа соревнований

Соревнования проводятся 17 октября 2020 г. в Алёшкинском лесопарке. Координаты центра соревнований: 55.863275, 37.407952

~ с 17.00	Регистрация спортсменов, выдача номеров, чипов, подача заявок
18.30	Общий старт участников
~19.30	Награждение призеров групп по мере определения победителей
~20.00	Закрытие соревнований и отъезд участников

Карты и дистанции

Местность: слабопересечённая, по центру карты походит крутой овраг. Проходимость от хорошей до плохой, в основном средняя. Дорожная сеть развита хорошо, присутствует большое количество тропинок шашлычников.
Опасные места: Крутые склоны оврага (особенно в мокрую погоду), торчащие сучьи деревьев, бытовой мусор, гуляющие с собаками, просьба не светить прохожим в лицо мощными фонарями.
Рекомендуемая обувь – **шиповки.**
Карта: Подготовлена Владимиром Тутыниным осенью 2020 года. Из-за опавшей листвы тропинки могут плохо читаться на местности, будьте внимательны. Проходимость в целом лучше, чем показано в карте.
Формат бумаги – А3. Для эстафет карты двусторонние. Все карты заламинированы. На листах формата А3 напечатаны карты на все четыре этапа (по две с каждой стороны). На каждой карте будет написан номер этапа. **За порядком прохождения этапов следят сами участники.**
Формат каждой карты – **А4, 1:5000,** сечение рельефа **2,5 м.**

Образцы карт:

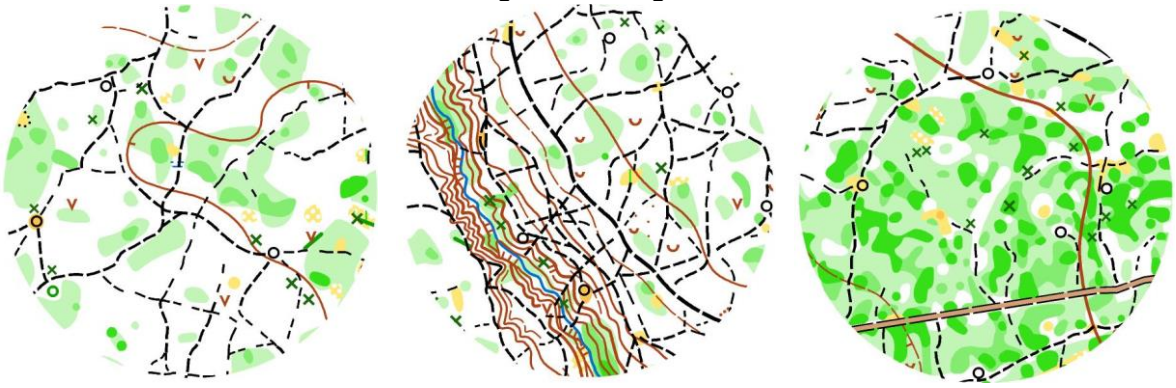

Параметры дистанций:
Дисциплина четырехэтапная эстафета двух участников (D1)
РВП на этап – 16-18 минут.

Дистанция	Группы	ДЛИНА	КП	До смотрового КП	От смотрового КП до финиша
D1	Эстафета МЖ, ММ	2.3-2.4 км	14-15	1.6-2.0 км	0.4-0.7 км
D2	О1	4.6 км	24	-	-
D3	О2	1.9 км	12	-	-

Нумерация КП двойная, легенды впечатаны в карты.
На местности присутствует большое количество КП, проверяйте номера.
Пункт «К»: От старта до пункта "К" 30 метров.
Контрольное время 2 часа для всех групп.
Финиш и порядок передачи эстафеты: От последнего КП до финиша 30 метров. Финиш фиксируется отметкой в финишной станции. После отметки в финишной станции участник передает эстафету (карту) другому участнику команды. После этого он следует на считывание и проверку отметки. Не забудьте считать свой чип после каждого этапа!!!
Аварийный азимут: в ЮГ (180) до ул. Вилиса Лациса и далее на старт.
Район соревнований ограничен:
- с востока четких границ не имеет
- с севера и запада МКАД

- с юга – ул. Вилиса Лациса.

Старые карты района для ознакомления с характером местности

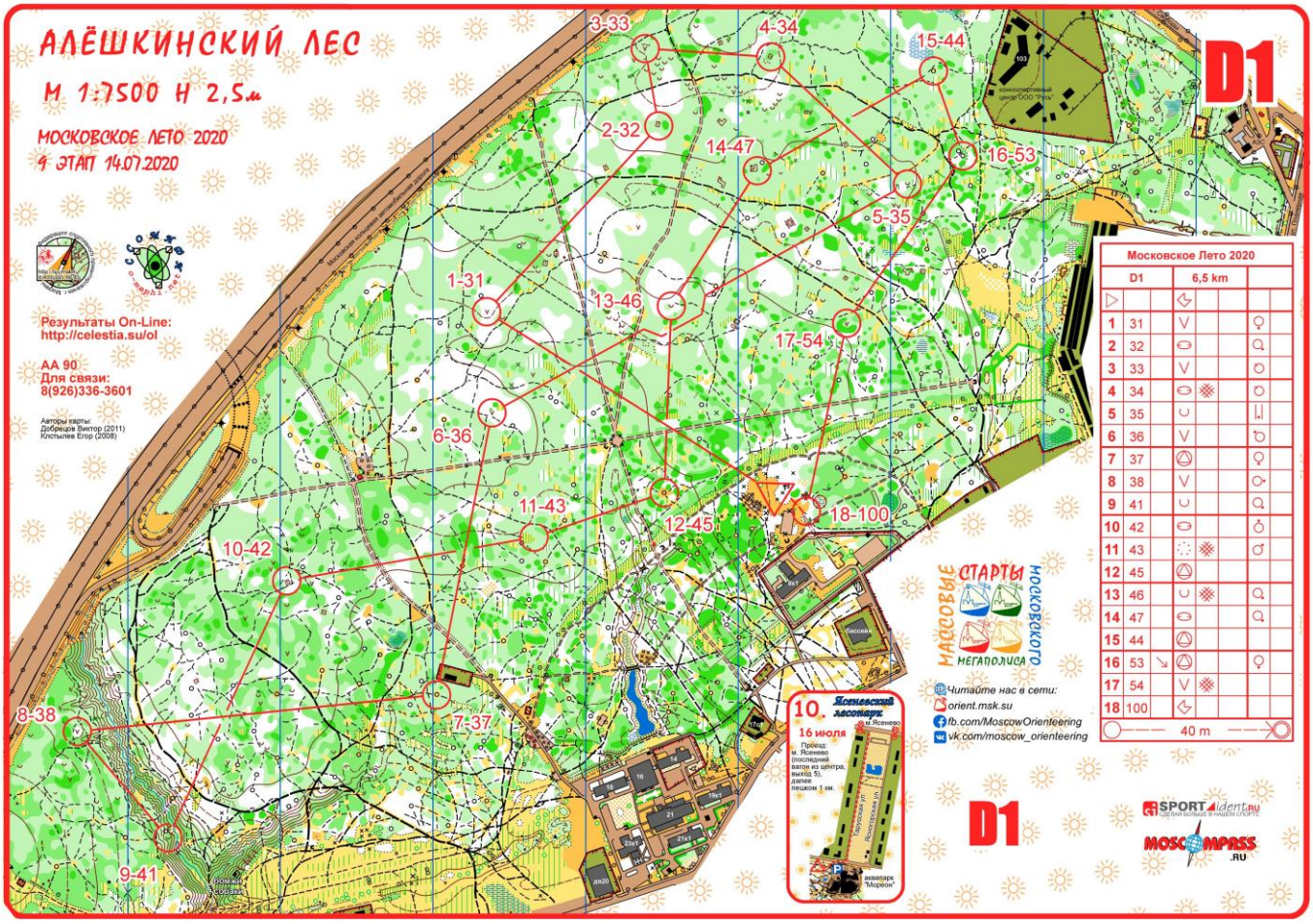

Размещение

Размещение участников в полевых условиях.

Схема центра соревнований:

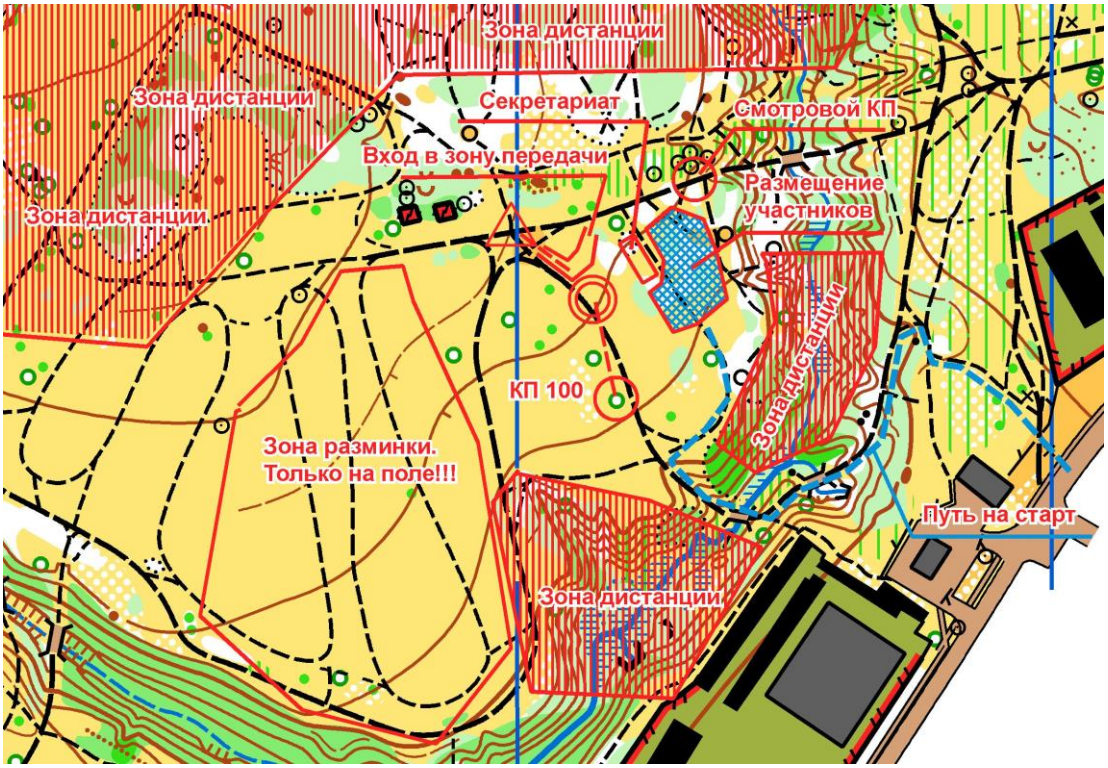

Подведение итогов и награждение

Результаты определяются в четырехэтапной смешанной эстафете двух участников по группе МЖ (**Нечетные этапы бегут мужчины, четные - женщины,** длина этапа ~2,5-3,0 км) в соответствии с «Правилами вида спорта» в редакции 2017 года с некоторыми отступлениями.
В связи с острой нехваткой женщин в ориентировании и большим желанием у мужчин, несмотря на это, бегать соревнования, дополнительно вводится открытая **группа ММ** (длина этапа ~2,5-3,0 км) – четырехэтапная эстафета двух участников.
Для участников, которые очень хотят, но не могут … найти себе пару, вводятся открытые **группы О1 и О2** – индивидуальные дистанции, старт свободный (длина ~3,5-4,0 км и ~1,5-2,0 км).
Награждение участников на месте соревнований согласно программе по мере финиша. Победители и призеры группы МЖ награждаются медалями и призами при наличии спонсоров. Все участники получают памятный значок

Система отметки

Соревнования проводятся с применением электронной системы отметки SportIdent. Участникам, не имеющим собственного чипа SportIdent, будет предоставлена возможность взять чип в аренду в секретариате соревнований. Соревнования проводятся в соответствии с «Правилами вида спорта» в редакции 2017 года.
Отметка производится SI-чипом в станции на каждом КП. Станции работают в бесконтактном режиме (в т.ч. станция финиша), возможно использование чипов SI-Air. Резервная система отметки не предусмотрена. Если пункт снят - спортсмен имеет право покинуть район КП без отметки. В случае подтверждения факта снятия, КП будет удален из порядка прохождения.
Желающие могут взять в аренду бесконтактный чип в секретариате. Стоимость услуги - 200р.

Регистрация, заявки и финансирование

Предварительные заявки принимаются через систему электронной заявки ORGEO (https://orgeo.ru) до момента соревнований.
Регистрация на месте соревнований возможна при наличии свободных карт.
Соревнования проводятся за счет средств проводящих организаций с привлечением заявочного взноса с каждого участника.

Группы:	МЖ, ММ	О2	О1
При заявке **и оплате до воскресенья**, предшествующего виду программы через **ORGEO**	**300 руб.**	**100 руб.**	**200 руб.**
При заявке **и оплате до четверга**, предшествующего виду программы через **ORGEO**	**500 руб.**	**200 руб.**	**300 руб.**
При заявке **и оплате после четверга**, предшествующего виду программы через **ORGEO**	**750 руб.**	**300 руб.**	**400 руб.**
При заявке на месте соревнований **(или оплате наличными)**	**1000 руб.**	**400 руб.**	**500 руб.**
Стоимость аренды SI-чипа	**100 руб.**		
Стоимость аренды чипа SI-AIR	**200 руб.**		

Информационное обеспечение

- http://moscompass.ru/news – новости спортивного ориентирования
- http://sportident.ru – система электронной отметки SportIdent
- https://orgeo.ru – система электронной заявки ORGEO
- http://fso.msk.ru – федерация спортивного ориентирования г. Москвы
- http://celestia.su/ol – система On-Line трансляции результатов
- https://vk.com/moscow_orienteering – группа ВКонтакте
- www.facebook.com/MoscowOrienteering – страница на Facebook

On-Line Трансляция результатов
В режиме On-Line вы можете наблюдать за результатами соревнований по адресу: http://celestia.su/ol

Спонсоры

SPORTident.RU
СДЕЛАЙ БОЛЬШЕ В НАШЕМ СПОРТЕ

МАССОВЫЕ СТАРТЫ МОСКОВСКОГО МЕГАПОЛИСА

Московская зима

Московская весна

Читайте нас в сети:
orient.msk.su
fb.com/MoscowOrienteering
vk.com/moscow_orienteering

Московское лето

Московская осень

МАССОВЫЕ СТАРТЫ МОСКОВСКОГО МЕГАПОЛИСА