

# **XIV ТРАДИЦИОННЫЕ НОЧНЫЕ СОРЕВНОВАНИЯ ПАМЯТИ А.С. ГОРЮНОВА**

**СМЕШАННАЯ ЧЕТЫРЕХЭТАПНАЯ ЭСТАФЕТА ДВУХ УЧАСТНИКОВ**

**Информационный Бюллетень #3**

25 сентября 2021 г.

Пойма р. Городни в Братеево





# АЛЕКСЕЙ СТЕПАНОВИЧ ГОРЮНОВ 04.11.1927 – 29.06.2008

14 лет назад ушел из жизни доцент кафедры физического воспитания МИФИ Горюнов Алексей Степанович.

Алексей Степанович стоял у самых истоков создания и развития МИФИ и, в частности, создания кафедры физического воспитания. Именно при его активном участии в далёкие пятидесятые годы открывались новые спортивные секции в институте, проводились многочисленные соревнования, ставшие впоследствии традиционными.

На протяжении многих лет Горюнов А.С. являлся заместителем заведующего кафедрой физического воспитания.

За более чем 50 лет своей педагогической деятельности в стенах МИФИ Горюнов А.С. воспитал не один десяток студентов, спортивными достижениями которых по праву гордится наш институт.

Одной из наиболее ярких страниц его трудовой биографии является вклад в развитие СОЛ «Волга» – гордости нашего института. Алексей Степанович неоднократно назначался старшим тренером и начальником спортивно-оздоровительного лагеря.

На всех этапах работы в МИФИ и в жизни Алексей Степанович проявлял себя как наиболее активный, целеустремленный и высокопрофессиональный представитель МИФИстского спорта.

Алексей Степанович до конца был полон творческих идей в деле развития студенческого спорта и внедрения физической культуры в повседневную жизнь студентов и сотрудников МИФИ.

В 2005 году при активном содействии А.С. Горюнова была образована секция спортивного ориентирования МИФИ, на данный момент являющаяся одной из сильнейших вузовских секций в Москве и России.

Турнир, посвященный памяти Алексея Степановича, в этом году состоится в 14 раз. Из года в год сотни спортсменов собираются на, уже ставшие традиционными, эстафеты по спортивному ориентированию, организуемые бывшими подопечными Алексея Степановича – А.А. Ермаченковым, В.А. Быркиным, В.М. Дудниковым и другими.

Каждый год соревнования проводились на свежих, большей частью специально подготовленных к этому старту, картах.

1й раз в 2008 году на карте МИФИ, в 2009 году в Чертаново, в 2010 году в парке Треугольник, в 2011 году в Коломенском, в 2012 году в Садовниках, в 2013 году в Царицыно, в 2014 году в парке А. Боровика, в 2015 – в Парке Горького, в 2017 снова, как и за 10 лет до этого, на территории МИФИ! В 2018 году в «Саду Будущего» и районе Ростокино, в 2019 году в Садовниках. В 2020, коронавирусном году старт состоялся в нетрадиционном формате, в лесу(!) на карте Алёшкинского лесопарка. В 2021 году непосредственно к старту подготовлена новая карта местности ранее для соревнований по ориентированию не задействованная – поймы реки Городни в Братеево.

Надеемся, что и в этом, 2021 году, участники приедут на соревнования, чтобы почтить память первого тренера ССО МИФИ и получить удовольствие от атмосферного ориентирования, которого так не хватает в Москве.



## Организаторы соревнований и контакты

Соревнования проводит Секция Спортивного Ориентирования МИФИ при поддержке Оргкомитета Массовых Соревнований Московского Мегалополиса. Непосредственное проведение соревнований возлагается на главную судейскую коллегию в составе:

- Руководитель комиссии по массовому спорту ФСОМ, директор соревнований: Ермаченков Алексей
  - 8 (926) 165-05-74,
  - 8 (916) 495-13-15,
  - [moscoworienteering@gmail.com](mailto:moscoworienteering@gmail.com)
- Техническая поддержка проекта: Налётов Дмитрий, Бодров Виктор
- Главный судья: Лукин Андрей
  - 8 (926) 336-36-01
  - [moscoworienteering@gmail.com](mailto:moscoworienteering@gmail.com)
- Главный секретарь: Налетов Дмитрий
  - [moscoworienteering@gmail.com](mailto:moscoworienteering@gmail.com)
- Зам. гл. судьи по СТО: Калинин Олег
  - [moscoworienteering@gmail.com](mailto:moscoworienteering@gmail.com)
- Зам. гл. секретаря по информации: Быркин Виктор
  - [moscoworienteering@gmail.com](mailto:moscoworienteering@gmail.com)

**Протоколы результатов** и другую информацию о старте и не только можно найти на сайте соревнований: <http://www.moscompass.ru/news>

**Задать вопросы**, поделиться впечатлениями, посмотреть или разместить фотографии вы можете в наших группах в соцсетях:

- **Вконтакте:** [https://vk.com/moscow\\_orienteering](https://vk.com/moscow_orienteering)
- **Facebook:** [www.facebook.com/MoscowOrienteering](http://www.facebook.com/MoscowOrienteering)

## Район и программа соревнований

Соревнования проводятся 25 сентября 2021 г. Пойме р. Городни в Братеево. Старт менее чем в 100м от вестибюля станции метро «Борисово». Координаты центра соревнований: 55.631565, 37.743120

~ с 18.00	Регистрация спортсменов, выдача номеров, чипов, подача заявок
19.00	Общий старт участников
~20.30	Награждение призеров групп по мере определения победителей
~22.00	Закрытие соревнований и отъезд участников



## Карты и дистанции

**Местность:** городской окультуренный парк, в основном открытый и полуоткрытый, разделенный на 2 части рекой Городня с системой прудов; городской квартал, прилегающий к парку застройки 80-90хх годов. Перепад на склоне до 10 метров. Встречаются локальные районы с зарослями крапивы. Есть огороженные территории гаражей и детского сада. Дорожная сеть развита очень хорошо.

**Внимание! Пересечение р. Городня возможно только по мостам, обозначенным на карте! Пересекать реку вброд строго запрещено! Участники, замеченные в нарушении данного правила, будут дисквалифицированы!**

### Границы района:

- С севера – Братеевский проезд, ул. Борисовские пруды
  - С юга – ул. Мусы Джалиля, Ореховый проезд (за обрезом карты)
  - С востока – Хордовый проезд
  - С запада – Борисовский пруд
- Аварийный азимут – север (АА 0)

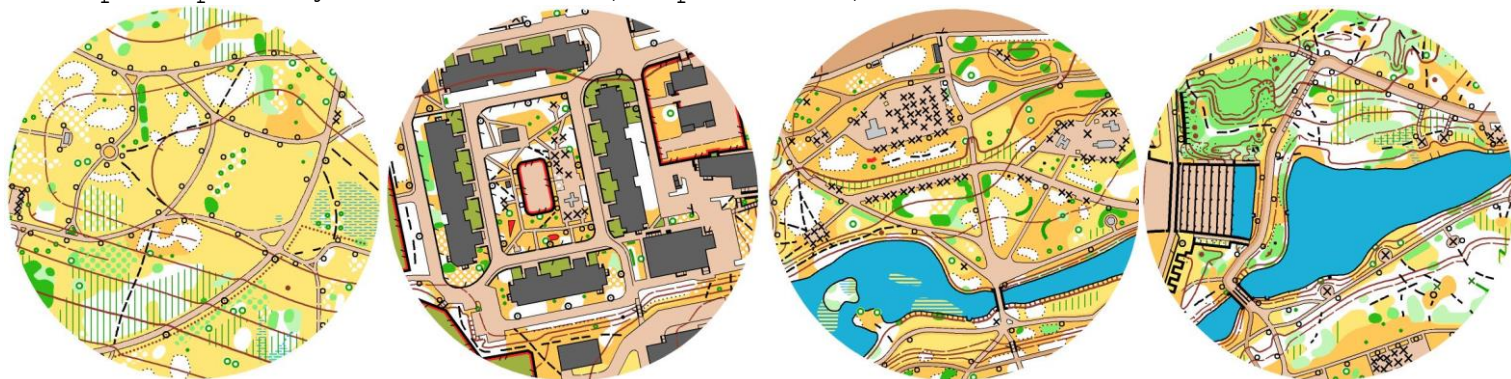
**Опасные места:** **Движение автотранспорта по дворовым проездам.** Также возможно движение по некоторым дорогам в парке. Припаркованные автомобили. Будьте внимательны!

**Велодорожка в парке.** Движение по велодорожке настоятельно не рекомендуется, пересечение с осторожностью.

Также опасность могут представлять крутые склоны, скользкие в мокрую погоду, заросли крапивы, бытовой мусор, гуляющие с собаками.

**Рекомендуемая обувь: любые шиповки.**

**Карта:** новая, подготовлена Александром Минаковым в 2021 году. Применены спринтерские условные знаки (ISSprOM 2019).



**Формат** карты – А3, двухсторонняя! Масштаб 1:4000, сечение рельефа 2,5 м. Карты **герметизированы** (заламинированы). Для эстафетных групп **дистанции всех этапов напечатаны на одной двухсторонней карте: 1-2 этап с одной стороны, 3-4 этап с другой.** Карта каждого этапа подписана крупным шрифтом в правом нижнем углу: **номер команды.номер этапа** (например, 101.1). **Будьте внимательны! За порядком прохождения этапов следят сами участники.**

**Финиш и порядок передачи эстафеты:** От последнего КП до финиша 40 метров. Финиш фиксируется отметкой в финишной станции. После отметки в финишной станции участник передает эстафету (карту) другому участнику команды. После этого он следует на считывание и проверку отметки. Не забудьте считать свой чип после каждого этапа!!!



## Предварительные параметры дистанций:

Дисциплина «кросс – эстафета 2 человека (4 этапа)»

ГРУППА	ДЛИНА ЭТАПА	КП	
МЖ, ММ	3,0 – 3,3	Без учета удлинения на обег непреодолимых преград! Реальная длина + 25-35% в зависимости от этапа. РВП на этап М-18 мин, Ж-22 мин	16-19
МЖ дети, ММ дети	1,8 – 2,0		9-12
О1 (зн)	4,1	25	
О2 (зн)	2,1	14	

На всех этапах эстафеты применяется **рассеивание**.

На дистанции у всех групп есть **смотровой КП**. Длина дистанции после смотрового КП: у групп МЖ и ММ 0,8 – 1,0 км, у групп МЖ дети, ММ дети 0,6-0,7 км.

**Нумерация КП двойная, легенды** впечатаны в карты.

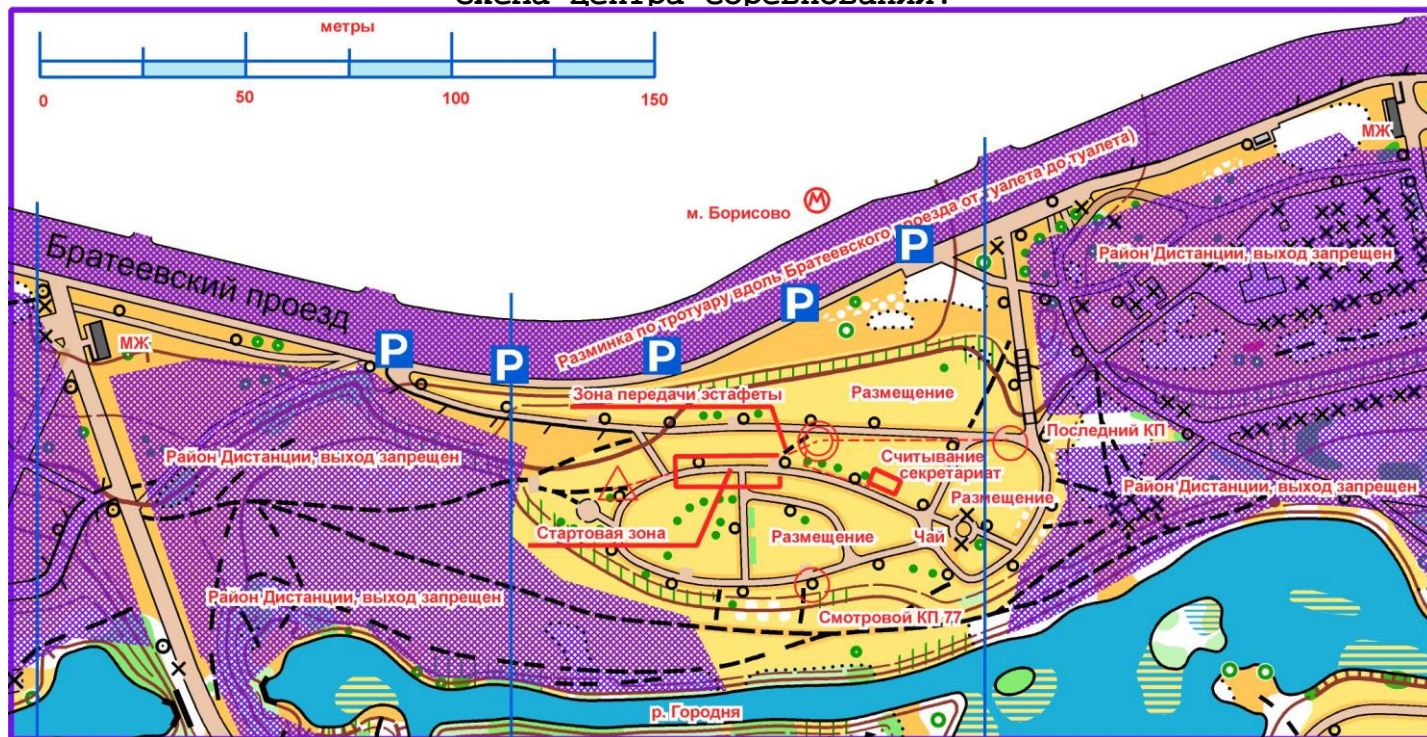
**Оборудование КП** летнее. Станция SportIdent вместе с призмой крепится тросиком и скотчем на дереве, ближайшем к объекту КП согласно легенде.

## Размещение

Размещение участников в полевых условиях.

В связи с возможными неблагоприятными погодными условиями командам рекомендуется устанавливать клубные палатки для защиты спортсменов от непогоды в ожидании своих этапов.

Схема центра соревнований:





## Подведение итогов и награждение


Результаты определяются в четырехэтапной смешанной эстафете двух участников по **группе МЖ** (Нечетные этапы бегут мужчины, четные – женщины) в соответствии с «Правилами вида спорта» в редакции 2017 года с некоторыми отступлениями.

В связи с острой нехваткой женщин в ориентировании и большим желанием у мужчин, несмотря на это, бегать соревнования, дополнительно вводится открытая **группа ММ** – четырехэтапная эстафета двух участников.

Дополнительно по просьбам участников введены эстафетные группы **ММ Дети до 14 лет** и **МЖ Дети до 14 лет**.

Для участников, которые очень хотят, но не могут ... найти себе пару, вводятся открытые **группы О1 и О2** – индивидуальные дистанции, старт свободный.

**Награждение участников** на месте соревнований согласно программе по мере финиша. Победители и призеры группы МЖ награждаются медалями и призами от спонсора соревнований, компании **RAVESK**. Все участники получают памятный значок



## Система отметки

Соревнования проводятся с применением электронной системы отметки SportIdent. Участникам, не имеющим собственного чипа SportIdent, будет предоставлена возможность взять чип в аренду в секретариате соревнований. Соревнования проводятся в соответствии с «Правилами вида спорта» в редакции 2017 года.

**Отметка производится SI-чипом в станции** на каждом КП. Станции работают в бесконтактном режиме (в т.ч. станция финиша), возможно использование чипов SI-Air. Резервная система отметки не предусмотрена. Если пункт снят – спортсмен имеет право покинуть район КП без отметки. В случае подтверждения факта снятия, КП будет удален из порядка прохождения.

**Желающие могут взять в аренду бесконтактный чип в секретариате.** Стоимость услуги – 200р.

## Регистрация, заявки и финансирование








**Предварительные заявки** принимаются через систему электронной заявки ORGEO (<https://orgeo.ru>) до момента соревнований.

Регистрация на месте соревнований возможна при наличии свободных карт.

**Соревнования проводятся за счет** средств проводящих организаций с привлечением заявочного взноса с каждого участника.

Группы:	МЖ, ММ	О2, ММ Дети до 14 лет, МЖ Дети до 14 лет	О1
При заявке <b>и оплате до воскресенья</b> , предшествующего виду программы через <b>ORGEO</b>	400 руб.	200 руб.	300 руб.
При заявке <b>и оплате до среды</b> , предшествующей виду программы через <b>ORGEO</b>	550 руб.	300 руб.	400 руб.
При заявке <b>и оплате после среды</b> , предшествующей виду программы через <b>ORGEO</b>	750 руб.	400 руб.	500 руб.
При заявке на месте соревнований <b>(или оплате наличными)</b>	1000 руб.	500 руб.	600 руб.
Стоимость аренды СИ-чипа	100 руб.		
Стоимость аренды чипа СИ-AIR	200 руб.		


## Информационное обеспечение

- ☑  <http://moscompass.ru/news> - новости спортивного ориентирования
- ☑  <http://sportident.ru> - система электронной отметки SportIdent
- ☑  <https://orgeo.ru> - система электронной заявки ORGEO
- ☑  <http://fso.msk.ru> - федерация спортивного ориентирования г. Москвы
- ☑  <http://celestia.su/ol> - система On-Line трансляции результатов
- ☑  <https://vk.com/moscow orienteering> - группа ВКонтакте
- ☑  [www.facebook.com/MoscowOrienteering](http://www.facebook.com/MoscowOrienteering) - страница на Facebook

### On-Line Трансляция результатов

В режиме On-Line вы можете наблюдать за результатами соревнований по адресу: <http://celestia.su/ol>

Спонсоры



# **RAVESK** **ШИПОВКИ** **ДЛЯ ОРИЕНТИРОВАНИЯ**

 **SPORT** *ident.RU*  
СДЕЛАЙ БОЛЬШЕ В НАШЕМ СПОРТЕ

**МАССОВЫЕ СТАРТЫ МОСКОВСКОГО МЕГАПОЛИСА**



Читайте нас в сети:



[orient.msk.su](mailto:orient.msk.su)



[fb.com/MoscowOrienteering](https://fb.com/MoscowOrienteering)



[vk.com/moscow\\_orienteering](https://vk.com/moscow_orienteering)



**МАССОВЫЕ СТАРТЫ МОСКОВСКОГО МЕГАПОЛИСА**