

# НОЧНЫЕ СОРЕВНОВАНИЯ ПАМЯТИ А.С. ГОРЮНОВА - ЗИМА



**СМЕШАННАЯ ЧЕТЫРЕХЭТАПНАЯ ЭСТАФЕТА ДВУХ УЧАСТНИКОВ НА ЛЫЖАХ**

**Информационный Бюллетень #1**

6 февраля 2026 г.

Биатлонно-Лыжный Комплекс «Марьино»





## АЛЕКСЕЙ СТЕПАНОВИЧ ГОРЮНОВ 04.11.1927 – 29.06.2008

В 2008 году ушел из жизни доцент кафедры физического воспитания МИФИ Горюнов Алексей Степанович. Алексей Степанович стоял у самых истоков создания и развития МИФИ и, в частности, создания кафедры физического воспитания. Именно при его активном участии в далёкие пятидесятые годы открывались новые спортивные секции в институте, проводились многочисленные соревнования, ставшие впоследствии традиционными.

За более чем 50 лет своей педагогической деятельности в стенах МИФИ Горюнов А.С. воспитал не один десяток студентов, спортивными достижениями которых по праву гордится наш институт.

Алексей Степанович до конца был полон творческих идей в деле развития студенческого спорта и внедрения физической культуры в повседневную жизнь студентов и сотрудников МИФИ.

В 2005 году при активном содействии А.С. Горюнова была образована секция спортивного ориентирования МИФИ, на данный момент являющаяся одной из сильнейших вузовских секций в Москве и России.

Турнир, посвященный памяти Алексея Степановича, в этом году состоится в 19-ый раз. Из года в год сотни спортсменов собираются на, уже ставшие традиционными, эстафеты по спортивному ориентированию, организуемые бывшими подопечными Алексея Степановича – А.А. Ермаченковым, В.А. Быркиным, В.М. Дудниковым и другими.

Каждый год соревнования проводились на свежих, большей частью специально подготовленных к этому старту, картах.

1й раз в 2008 году на карте МИФИ, в 2009 году в Чертаново, в 2010 году в парке Треугольник, в 2011 году в Коломенском, в 2012 году в Садовниках, в 2013 году в Царицыно, в 2014 году в парке А. Боровика, в 2015 – в Парке Горького, в 2017 снова, как и за 10 лет до этого, на территории МИФИ! В 2018 году в «Саду Будущего» и районе Ростокино, в 2019 году в Садовниках. В 2020, коронавирусном году старт состоялся в нетрадиционном формате, в лесу(!) на карте Алёшкинского лесопарка, в 2021 году в пойме реки Городни в Братеево. В 2022 году непосредственно к старту подготовлена новая карта местности ранее для соревнований по ориентированию не задействованная – Парк искусств «Музеон», прилегающие кварталы и остров «Балчуг» напротив Кремля, что несомненно стало магнитом для сотен участников приехавших на старт. Но и в 2023 году организаторы не изменили традициям и подготовили карту нового района – Братеевский каскадный парк на крутом берегу Москвы-реки. В 2024 году соревнования вернулись в Музей-Заповедник Царицыно – одну из самых атмосферных локаций СО в Москве, что позволило обновить рекорд посещаемости, приблизив его к гроссмейстерскому для ночных соревнований в 600 участников. В 2025 году соревнования состоялись в Нескучном саду на обновленной Александром Калюжным и Александром Минаковым карте.

Зимой 2025 года родилась идея проведения **лыжной эстафеты** на Биатлонном стадионе в Марьино, но погодные условия и бесснежная зима не позволили реализовать задуманное. К реализации идеи вернулись в 2026 году, когда проблем со снегом уже не наблюдалось!

## Организаторы соревнований и контакты

Соревнования проводит Секция Спортивного Ориентирования МИФИ при поддержке Оргкомитета Массовых Соревнований Московского Мегалополиса. Непосредственное проведение соревнований возлагается на главную судейскую коллегию в составе:

- Автор проекта, руководитель **event-агентства «Клевер»**: **Ермаченков Алексей**
  - [moscoworienteering@gmail.com](mailto:moscoworienteering@gmail.com)
- Техническая поддержка проекта: Налётов Дмитрий, Бодров Виктор
- Главный судья: **Лукин Андрей**
  - 8 (926) 336-36-01
  - [moscoworienteering@gmail.com](mailto:moscoworienteering@gmail.com)
- Главный секретарь: **Бодров Виктор**
  - [moscoworienteering@gmail.com](mailto:moscoworienteering@gmail.com)
- Зам. гл. судьи по СТО: **Минаков Александр**
  - [moscoworienteering@gmail.com](mailto:moscoworienteering@gmail.com)
- Судья – главный хронометрист: **Антонова Ирина**
  - [moscoworienteering@gmail.com](mailto:moscoworienteering@gmail.com)
- Зам. гл. судьи по информационным технологиям: **Быркин Виктор**
  - [moscoworienteering@gmail.com](mailto:moscoworienteering@gmail.com)
- Ст. судья по виду программы: **Шорохов Сергей**
  - [moscoworienteering@gmail.com](mailto:moscoworienteering@gmail.com)

**Протоколы результатов** и другую информацию о цикле и не только можно найти на сайте соревнований: [orienteering.moscow](http://orienteering.moscow)

В случае появления технических проблем с работоспособностью сайта организаторов, а также при наличии срочной информации по циклу, она публикуется на <http://www.moscompass.ru/news>

**Задать вопросы**, поделиться впечатлениями, посмотреть или разместить фотографии вы можете в наших группах в соцсетях и мессенджерах:

- **Вконтакте**: [vk.com/moscow\\_orienteering](https://vk.com/moscow_orienteering)
- **Telegram**: [t.me/moscoworienteering](https://t.me/moscoworienteering)

## Район и программа соревнований

Соревнования проводятся 6 февраля 2026 г. на территории биатлонно-лыжного комплекса «Марьино». Координаты центра соревнований – 55.652772, 37.779819.

<b>17.30-19.30</b>	Регистрация спортсменов, выдача номеров, чипов, подача заявок
<b>19.00</b>	Старт групп МЖ Дети, ММ Дети
<b>20.00</b>	Старт группы ММ и МЖ
<b>19.30-20.00</b>	Регистрация спортсменов <b>ОТКРЫТЫХ ГРУПП</b>
<b>20.00-20.15</b>	Свободный старт участников открытых групп
<b>~21.00</b>	Награждение призеров групп по мере определения победителей
<b>~21.30</b>	Закрытие соревнований



## Карты и дистанции

**Местность:** представляет собой территорию БЛК «Марьино» с комплексом лыжных трасс общей протяженностью более 12км подготовленных крупногабаритной снегоуплотнительной техникой шириной 3-6м, естественной дорожно-тропиночной сетью и подготовленной непосредственно к соревнованиям лыжной сеткой шириной 1-1,2м. Общая протяженность лыжней около 40 км. Комплекс расположен на территории парка 850-летия Москвы в двух ландшафтных зонах:

- Освещенная (как на трассе, так и вне ее) равнинная набережная с развитой сетью лыжных петель и заснеженных дорожек/троп
- крутой склон реки Москвы с лыжными петлями освещенной трассы на нем. Перепад высот на склоне до 30 метров, присутствуют крутые спуски и подъемы

### **Границы района:**

- С севера – ул. Верхние поля (за обрезом карты)
- С запада – ул. Марьинский парк
- С востока – забор гаражного кооператива, ул. Капотня (за обрезом карты)
- С юга – р. Москва

### **Аварийный Азимут (АА) – Запад – (АА 270)**


**Опасные места:** Очень много гуляющих, в том числе с собаками и детьми! Велокурьеры, наркоманы, закладчики. Будьте внимательны и корректны. Крутые склоны р. Москва! **Противоходы на лыжной трассе** (направление движение будет указано в карте)


**Карта:** Подготовлена А. Минаковым (2025), откорректирована по площади и актуализирована лыжная сетка в январе 2026г.


Масштаб **1:6000**, сечение рельефа **2,5 м**.




### **Использование условных знаков:**

**Знак**  – лыжные трассы, шириной не менее 3 м. Зелёными стрелочками указано приоритетное направление движения.


**Знак**  – лыжни, подготовленные снегоходом непосредственно к данному старту, ширина 1,5 «Бурана».

**Знак**  – одиночные следы лыжника или собаководы, протоптанные подрезы (на местности меньше 2%).

**Знак**  – асфальтированные дороги, покрытые слоем утоптанного снега, по которым можно передвигаться на лыжах. При передвижении по ним нужно быть



аккуратным (местами слой снега тонкий). Дистанции спланированы без особой необходимости использования этих дорог.

**Знак**  - горки для ватрушек/санок, укатанные площади (стартовые поляны).

Карты эстафетных групп **герметизированы** (заламинированы). Для эстафетных групп **дистанции всех этапов напечатаны на одной двухсторонней карте**. Карта каждого этапа подписана крупно: **номер команды.номер этапа** (например, 101.1). **Будьте внимательны!**

**Передача эстафеты осуществляется передачей карты.**

**Параметры дистанций:**

**Дисциплина «ЛГ – эстафета 2 человека (4 этапа)»**

ГРУППА	ДЛИНА ЭТАПА	КП	ФОРМАТ КАРТЫ
МЖ, ММ	3,2 – 3,3	11-12	<b>A3</b> , двухсторонняя
МЖ дети, ММ дети	1,9 – 2,0	7	<b>A4</b> , двухсторонняя
01	5,5	20	<b>A4</b>
02	3,1	13	<b>A4</b>

Нумерация КП двойная.

Оборудование КП зимнее. Станция отметки **SportIdent** крепится либо тросиком и скотчем на дереве в непосредственной близости от лыжни на уровне груди, призма и табличка с номером КП крепятся на «уголке» на дереве/столбе над станцией, либо (на открытых местах) оборудование устанавливается на колу по летнему варианту с призмой под станцией.

**Смотровой КП на дистанциях отсутствует.**

**Финиш и порядок передачи эстафеты:** От последнего КП до финиша 50 метров. Финиш фиксируется отметкой в финишной станции. После отметки в финишной станции участник передает эстафету (карту) другому участнику команды. От зоны передачи эстафеты до пункта "К" 40 метров. После этого он следует на считывание и проверку отметки. **Не забудьте считать свой чип после каждого этапа!!!**

**Территория парка освещена**, в частности лыжная трасса подразумевает возможность ориентирования без фонаря, однако для чтения карты оргкомитет рекомендует иметь налобный фонарь.





## Размещение

Размещение участников на территории лыже-биатлонного комплекса «Марьино». К услугам участников теплые раздевалки, сервис и прокат инвентаря. Парковка автотранспорта возможна в местах, указанных на схеме проезда (выше) в непосредственной близости от старта.

**Схема центра соревнований будет опубликована позднее**

## Подведение итогов и награждение

Результаты определяются в четырехэтапной смешанной эстафете двух участников по **группе МЖ** (Нечетные этапы бегут мужчины, четные – женщины, длина этапа ~2,9-3,0 км) в соответствии с «Правилами вида спорта» в редакции 2017 года с некоторыми отступлениями.

В связи с острой нехваткой женщин в ориентировании и большим желанием у мужчин, несмотря на это, бегать соревнования, дополнительно вводится открытая **группа ММ** (длина этапа ~2,9-3,0 км) – четырехэтапная эстафета двух участников.

Дополнительно по просьбам участников введены эстафетные группы **ММ Дети до 14 лет** и **МЖ Дети до 14 лет**.

Для участников, которые очень хотят, но не могут ... найти себе пару, вводятся открытые **группы О1 и О2** – индивидуальные дистанции, старт свободный (длина ~4,6 км и ~1,8 км).

**Награждение участников** на месте соревнований согласно программе по мере финиша. Победители и призеры группы МЖ награждаются медалями и памятными призами. Все участники получают памятный значок.

## Система отметки

Соревнования проводятся с применением электронной системы отметки **SportIdent**. Участникам, не имеющим собственного чипа **SportIdent**, будет предоставлена возможность взять чип в аренду в секретариате соревнований.

**Отметка производится SI-чипом в станции** на каждом КП. Станции работают в бесконтактном режиме (в т.ч. станция финиша), возможно использование чипов SI-Air. Резервная система отметки не предусмотрена. Если пункт снят – спортсмен имеет право покинуть район КП без отметки. В случае подтверждения факта снятия, КП будет удален из порядка прохождения.

**Желающие могут взять в аренду бесконтактный чип в секретариате.** Стоимость услуги – 500р.

**Не прошедшим считывание чипа на финише, результат не засчитывается.**

# Регистрация, заявки и финансирование

К участию допускаются все желающие без возрастных и квалификационных ограничений.

Участники сами несут персональную ответственность за свою жизнь и здоровье, выполнение правил техники безопасности, соблюдение порядка и экологических норм. Организаторы оставляют за собой право не предпринимать дополнительных ресурсоемких мер по обеспечению безопасности участников несовместимых с бюджетом массовых стартов.

Предварительные заявки принимаются через систему электронной заявки ORGEO (<https://orgeo.ru>) до 21.00 среды, предшествующей дате соревнований.

Перезаявки на месте старта возможны при уплате сбора в размере 100р.

Регистрация на месте соревнований возможна при наличии свободных карт.

Соревнования проводятся за счет средств организатора с привлечением добровольного сбора на судейство и техническое обеспечение мероприятия в символическом размере:

Группы:	МЖ, ММ	О1	О2, ММ Дети до 14 лет, МЖ Дети до 14 лет
При заявке и оплате до 1 февраля или ранее через ORGEO	1190 руб.	890 руб.	590 руб.
При заявке и оплате до 4 февраля через ORGEO	1490 руб.	990 руб.	690 руб.
При заявке на месте соревнований, оплате после 4 февраля или оплате наличными	2000 руб.	1200 руб.	900 руб.

Стоимость аренды чипа SportIdent 100р (карточка), 500р (SI-Air)

Стоимость аренды фонаря 500р

**Возврат сбора в случае отказа от участия не предусмотрен.**

При отмене соревнований в случае действия обстоятельств непреодолимой силы: природные катаклизмы, террористические угрозы и др. менее чем за 1 неделю до соревнования сбор не возвращается.

При отмене соревнований в случае действия обстоятельств непреодолимой силы: природные катаклизмы, террористические угрозы и др. более чем за 1 неделю до соревнования, а также при отмене по иным причинам в любые сроки, сбор можно зачесть на других соревнованиях нашего event-агентства.

**Спортсмены, имеющие «Лицензию 2026 на участие в Массовых Стартах по ориентированию в Москве», допускаются к старту без оплаты сбора!**

**Дополнительные условия:**

- Возможность БЕЗНАЛИЧНОЙ ОПЛАТЫ закрывается в 23.55 в день старта.
- Члены семей, заявляющиеся на соревнования в количестве 3 и более человек, могут получить дополнительную скидку 25% на каждого члена семьи, 4-х и более – 40%. За промокодами на семейную скидку просьба обращаться на почту [moscoworienting@gmail.com](mailto:moscoworienting@gmail.com) (действуют промокоды 2022)
- Коллективам, ПОЛНОСТЬЮ оплатившим сбор безналично, предоставляется скидка (>10 чел. – 10%, >20 чел – 20%)










**ВНИМАНИЕ! В связи со значительной стоимостью аренды лыже-биатлонного комплекса просим всех сделать пожертвование по qr-коду или наличными на месте соревнований при наличии соответствующей возможности и желания поддержать проект.**



# Информационное обеспечение

Официальный сайт соревнований:  <https://orienteering.moscow>

## Информация:

- ☑  (095) 331-96-23 .RU <http://moscompass.ru/news> - новости спортивного ориентирования
- ☑  <http://cup.o-mephi.net> - ССО МИФИ, архив результатов
- ☑  Ориентируйся с умом!  
 <https://orienteering.moscow/cts> - система электронной отметки **Clever Timing System**
- ☑  <https://orgeo.ru> - система электронной заявки ORGEO
- ☑  <https://mosorient.ru/> - федерация спортивного ориентирования г. Москвы
- ☑  <http://celestia.su/ol> - система On-Line трансляции результатов
- ☑  <https://vk.com/moscow orienteering> - группа ВКонтакте
- ☑  <https://t.me/moscoworienteering> - телеграмм-канал

## On-Line Трансляция результатов

В режиме On-Line вы можете наблюдать за результатами соревнований по адресу: <http://celestia.su/ol>

## Спонсоры

**МАССОВЫЕ СТАРТЫ МОСКОВСКОГО МЕГАПОЛИСА**



Читайте нас в сети:

 [orienteering.moscow](http://orienteering.moscow)

 [vk.com/moscow\\_orienteering](https://vk.com/moscow_orienteering)

 [t.me/moscoworienteering](https://t.me/moscoworienteering)



**МАССОВЫЕ СТАРТЫ МОСКОВСКОГО МЕГАПОЛИСА**



**RUN  
LAB**