МОСКОВСКИЙ НАНОРОГЕЙН 2020, 9 ЭТАП
БУТОВО
4 ноября 2020г.

Внимание! В связи с требованиями администрации в условиях осложненной эпидемиологической обстановки на данном этапе вводятся следующие изменения стандартного порядка проведения этапов Нанорогейна:

- **Старт раздельный по стартовой станции с 12.00 до 12.30. Классического общего старта не будет!**
- **Подведение итогов и церемония награждения на месте соревнований производиться не будут во избежание массового скопления участников на ограниченной территории. Награждение по итогам этого и всех последующих этапов вплоть до полного снятия ограничений переносится на конец года! Организаторы приносят свои извинения участникам!**
- **В Москве действует перчаточно-масочный режим, все участники должны находиться в центре соревнований строго в маске и перчатках (снять их допускается только непосредственно перед стартом и надеть сразу после финиша), соблюдать социальную дистанцию**

Техническая информация

Карта:
Подготовлена в 2014ом году. Корректировалась в последующие годы перед стартами. Последние правки – октябрь 2020г.
Формат **А3**, масштаб **1:10000**, сечение рельефа **2,5 м.**
На карте НЕ обозначены: исчезающие тропинки, обычно кострища, корчи и поваленные деревья. Границы растительности местами сильно изменились и не могут служить надежным ориентиром. Из-за опавшей листвы небольшие дорожки могут быть трудноразличимы на местности.
Карты герметизированы (заламинированы).

Образцы карт:

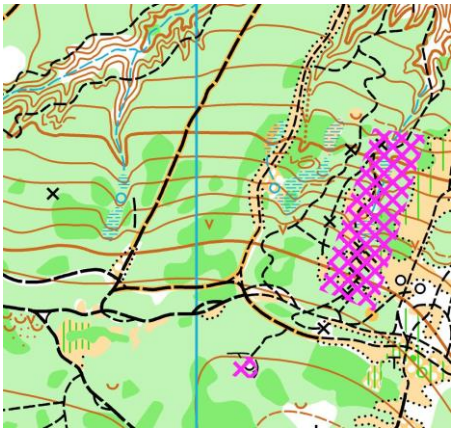
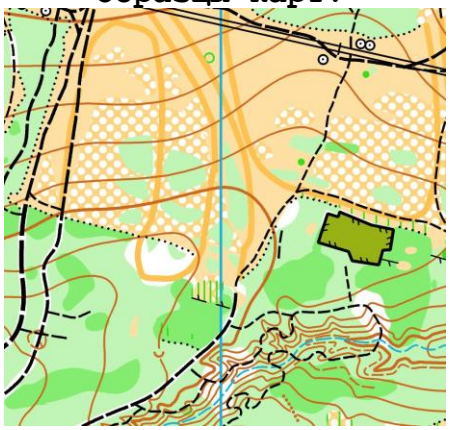
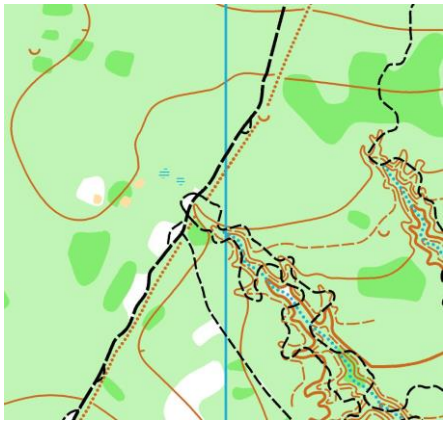

Местность:
Пересеченная, рассечена оврагами, через которые проложены лыжные и велосипедные трассы, есть небольшие участки с микрорельефом. На севере района есть несколько полей, в остальных местах местность закрытая. Поля по большей части заросли высокой травой. Местами встречается борщевик, но в данное время года он сухой, и не опасен.
Проходимость от хорошей до плохой, преимущественно хорошая и средняя. Встречаются локальные районы с плохой проходимостью, а также с упавшими стволами. Площадных завалов нет. Из-за опавшей листвы видимость и проходимость могут быть лучше, чем показаны на карте
Гидрография представлена несколькими небольшими прудами и пересыхающими ручьями, протекающими по дну оврагов. На севере карты есть ручей, вытекающий из прудов, который может быть труднопреодолим после обильных дождей. **Рядом с КП 100 (севернее) есть маленькое болото в верховьях небольшого оврага. Оно трудно преодолимое!!! Глубина может быть выше пояса!!!**
Дорожная сеть развита хорошо, местами средне, за последние годы появилось очень много велосипедных «трейлов», накатанных, в основном, в оврагах. Велосипедные трейлы отображены в карте, но могли появиться новые, а также конфигурация некоторых петель могла поменяться.
Ограничения района:

- с севера – МКАД
- с запада – территория СВР и коттеджные поселки
- с юга – широкая просека газопровод
- с востока – ул. Поляны
  Аварийный азимут на восток до улицы Поляны и вдоль нее к центру соревнований (АА 90)

Опасные места: ***Велосипедисты, катающиеся по всему парку (trailforks.com/region/chess-park), в особенности по оврагам!***

Рядом с КП 100 (севернее)есть маленькое болото в верховьях небольшого оврага. Оно трудно преодолимое!!! Глубина может быть выше пояса!!!
Острые сучья деревьев, упавшие стволы плохо заметные в листве, бытовой мусор, бомжи.

Техническая информация о дистанциях

Соревнования проводятся в формате рогейна: участникам необходимо за контрольное время (**2 часа**, если в информации конкретного этапа не сказано иное) набрать наибольшее количество очков. Очки начисляются за взятие КП, которые можно брать в произвольном порядке. Каждый КП имеют различную стоимость - **от 3 до 10 очков**, что определяется первой цифрой его номера, например, за КП с номерами 31,32,…,39 можно получить по 3 очка.
При опоздании участника на финиш в пределах 10 минут после окончания контрольного времени, он получает **штраф в размере 3 очков за каждую полную или неполную минуту опоздания**. При опоздании на финиш более чем на 10 минут участник дисквалифицируется.
Всего на местности установлено 50 Контрольных Пунктов. Максимальное количество очков – 300.
На данном этапе первый КП обязательный для всех участников (КП100, стоимость 10 очков). Он соединен со стартом сплошной красной линией. Очки за отметку других КП до отметки КП 100 не будут засчитаны.
Финиш на местности будет находиться там же где старт.
Оборудование КП: Станция SportIdent вместе с призмой стандартного размера крепится тросиком и скотчем на дереве, ближайшем к объекту КП согласно легенде. **Легенды КП:** Впечатаны в карты.
Контрольное время: 2 часа. Кратчайший вариант через все КП по прямой составляет около 21 км.
Для взятия КП в районах, насыщенных мелкими точечными ориентирами, служба дистанции настоятельно рекомендует использовать лупу на компасе!

Общая информация о порядке старта

Соревнования проводятся с применением электронной системы отметки SportIdent. Участникам, не имеющим собственного чипа SportIdent, будет предоставлена возможность взять чип в аренду в секретариате соревнований.
Отметка на контрольных пунктах производится SI-чипом в станции на каждом КП. Резервная система отметки не предусмотрена. Если пункт снят - спортсмен имеет право покинуть район КП без отметки. В случае подтверждения факта снятия, КП будет засчитан участнику.
ВНИМАНИЕ!!! ЗАМЕНА ЧИПОВ!!! На местности установлено 50 КП.
Всем участникам, чьи чипы начинаются:
- с цифр 2,4,6 и имеют семизначные номера (pcard, tcard, SI-8)
- с цифр 1-5 и имеют шестизначные номера (SI-5)

необходимо подойти в секретариат и поменять свой чип на более емкий (это бесплатно!!!)
На старте участникам **необходимо:**
- **Зарегистрироваться в секретариате** (если у вас свой чип, и вы оплатили старт через ORGEO, то регистрироваться в секретариате не нужно)
- **Иметь ЧИП SportIdent** (если у Вас нет личного ЧИПа, его можно взять в аренду в секретариате)
- За **60 минут до старта**, с 11.00, **получить карту** в зоне выдачи карт, спланировать маршрут движения
- **Произвести очистку ЧИПа**
- **Стартовать! Старт открытый по стартовой станции с 12.00 до 12.30**!
- **Финишировать!** Финиш фиксируется отметкой в финишной станции. **Финиш закрывается в 14.45!** После финиша участник должен проследовать в секретариат по маркировке для считывания чипа. **После закрытия финиша результат не фиксируется!**

Результаты он-лайн: http://celestia.su/ol (по мере финиша)
Внимание! В связи с требованиями администрации в условиях осложненной эпидемиологической обстановки на данном этапе вводятся следующие изменения стандартного порядка проведения этапов Нанорогейна:
- **Старт раздельный по стартовой станции с 12.00 до 12.30. Классического общего старта не будет!**
- **Подведение итогов и церемония награждения на месте соревнований производиться не будут во избежание массового скопления участников на ограниченной территории. Награждение по итогам этого и всех последующих этапов вплоть до полного снятия ограничений переносится на конец года! Организаторы приносят свои извинения участникам!**
- **В Москве действует перчаточно-масочный режим, все участники должны находиться в центре соревнований строго в маске и перчатках (снять их допускается только непосредственно перед стартом и надеть сразу после финиша), соблюдать социальную дистанцию**

Удачных стартов!