МОСКОВСКАЯ ВЕСНА 2022, 16 ЭТАП
АЛЕШКИНСКИЙ Л/П
12 июня 2022 г.
Техническая информация

Местность: Равнинная, закрытая на 95%. Проходимость от хорошей до очень плохой, преимущественно средняя. Дорожная сеть развита хорошо, состоит из дорог разного класса. На местности много узких и исчезающих троп. Иногда они плохо различимы, в некоторых местах конфигурация таких троп могла измениться. Есть места произрастания большого количества труднопроходимых кустов. На западе карты есть крутой овраг с преодолимым ручьем. На северо-востоке карты есть болото, мокрое, но легко преодолимое.

Границы района:
- С севера МКАД
- С юга Жилой квартал и улица Вилиса Лациса
- С востока улицы Свободы (за картой)
- С запада лыжные петли в садах (за обрезом карты)

Аварийный Азимут (АА) – юго-восток – (АА 135)

Опасные места: Крутые скользкие склоны оврага. Крапива высотой по колено и выше. Бытовой мусор в лесу, жилища бомжей. Гуляющие с собаками.

Карта: Подготовлена Владимиром Тутыниными в 2020 году. Последние правки: май 2022 года.

Образцы карт:

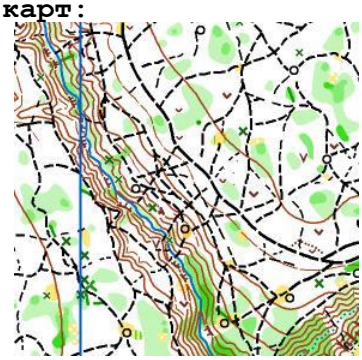
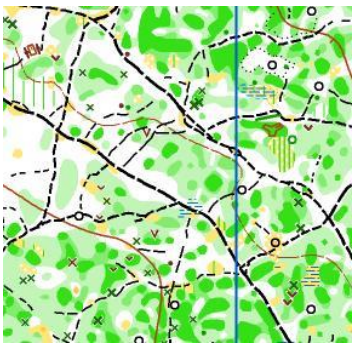
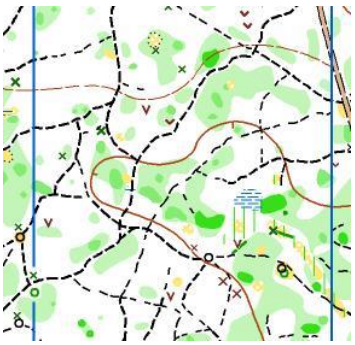

Формат карты – **А4**, масштаб **1:7500**, сечение рельефа **2,5 м**. Карты **не герметизированы**. Рекомендуется иметь собственный файл для герметизации карты. При наличии пакеты для герметизации можно взять на старте.

Параметры дистанций:

Дисциплина «кросс – классика», заданное направление.

ДИСТАНЦИЯ	ГРУППЫ	ДЛИНА	КП
D1	М18,М20,М21,О1	7560	26
D2	Ж18,Ж20,Ж21,М16,О2	5810	19
D3	М14,Ж14,Ж16,О3	4250	15
D4	М12,Ж12,О4	2190	6

Нумерация КП двойная, легенды впечатаны в карты. Оборудование КП летнее. Станция отметки вместе с призмой (уменьшенного размера - 15х15х15 см) крепится тросиком и скотчем на дереве, ближайшем к объекту КП согласно легенде.

Результаты он-лайн: **http://celestia.su/ol** (по мере финиша участников).

Порядок предстартовой регистрации участников: участникам **необходимо**:
- **Иметь ЧИП CTS* (Clever Timing System)** (если у Вас нет личного ЧИПа, его можно приобрести в секретариате на месте старта),
- **Произвести очистку ЧИПа:**
  - **Участники, заявленные** через систему **ORGEO**, **имеющие собственные чипы**, проходят в зону старта, самостоятельно производят очистку чипа, проверку и стартуют.
  - **Участники, заявленные заранее** через систему **ORGEO** и **НЕ имеющие собственные чипы**, получают чипы в секретариате, производят очистку чипа, проверку и стартуют.
  - **Участники, НЕ заявленные заранее**, проходят регистрацию в секретариате, после чего стартуют **в отдельной стартовой зоне, для заявленных на месте при наличии свободных карт**, если таковая организована или на общих основаниях (см. выше).

*** Начиная с марта 2022 года на наших соревнованиях применяется новая система электронной отметки CTS (Clever Timing System).**

Порядок старта участников: **Старт свободный с 12.00 до 13.00.** Старт отсекается в момент отметки на стартовой станции. Участники берут карту после отметки в стартовой станции.

Порядок финиша участников и считывания чипов: Финиш отсекается в момент отметки на финишной станции. После финиша участник должен проследовать в секретариат для считывания чипа. **Финиш закрывается в 14.00. После 14.00 наличие КП на местности и бригады финиша НЕ ГАРАНТИРУЕТСЯ!**

Внимание. Warning. Attention.
- Участникам, не прошедшим считывание, результат не засчитывается. У участников, финишировавших после закрытия финиша, результат не фиксируется.

- Организаторы оставляют за собой право собирать на финише карты участников в случае необходимости их повторного использования

Удачных стартов!