


МАССОВЫЕ СТАРТЫ МОСКОВСКОГО МЕГАПОЛИСА



Читайте нас в сети:

 cup.o-merphi.net

 vk.com/moscow_orienteering

 t.me/moscoworienteering



МАССОВЫЕ СТАРТЫ МОСКОВСКОГО МЕГАПОЛИСА

**XI ТРАДИЦИОННЫЕ СОРЕВНОВАНИЯ
ПО СПОРТИВНОМУ ОРИЕНТИРОВАНИЮ
МОСКОВСКАЯ ЗИМА 2024**

Информационный Бюллетень #2



Москва 2024г.



Организаторы соревнований и контакты

Соревнования проводят Департамент спорта города Москвы, Федерация спортивного ориентирования города Москвы. Непосредственное проведение возлагается на **оргкомитет массовых мероприятий московского мегаполиса**, утверждённый президиумом ФСО г. Москвы в составе:

- Руководитель комиссии по массовому спорту ФСОМ, автор проекта:
Ермаченков Алексей
 - moscoworienteering@gmail.com
- Техническая поддержка проекта: Налётов Дмитрий, Бодров Виктор
- Главный судья: Лукин Андрей
- Главный секретарь: Лукин Андрей
 - 8 (926) 336-36-01
 - moscoworienteering@gmail.com
- Зам. гл. судьи по СТО: Калинин Олег
 - 8 (916) 683-13-72
 - moscoworienteering@gmail.com
- Зам. гл. секретаря по информации: Быркин Виктор
 - moscoworienteering@gmail.com

Протоколы результатов и другую информацию о цикле и не только можно найти на сайте соревнований: cup.o-mephi.net

В случае появления технических проблем с работоспособностью сайта организаторов, а также при наличии срочной информации по циклу, она публикуется на <http://www.moscompass.ru/news>

Задать вопросы, поделиться впечатлениями, посмотреть или разместить фотографии вы можете в наших группах в соцсетях и мессенджерах:

- **Вконтакте:** [vk.com/moscow orienteering](https://vk.com/moscoworienteering)
- **Telegram:** t.me/moscoworienteering

Районы и программа соревнований

Соревнования проводятся 25 февраля 2024 года в ЛЗ «Тёплый Стан». Координаты центра соревнований – 55.635441, 37.490415.

Соревнования проводятся в формате дуатлона: ЛГ-спринт + Кросс-спринт

Схема проезда:

Тайминг мероприятия:



~ с 11.00	Регистрация спортсменов
12.00-12.20	Свободный старт участников Дуатлона
12.20-12.40	Свободный старт участников открытых лыжных групп
12.40-13.00	Свободный старт участников открытых беговых групп
13.00-14.00	Подведение итогов, награждение
~15.00	Закрытие соревнований и отъезд участников

Размещение

Размещение участников в полевых условиях. К сожалению, возможностей размещения участников в теплых раздевалках не обнаружено.

Просьба переодеться в личных авто или клубных палатках.

Убедительная просьба убирать за собой мусор или оставлять его в специальном пакете для мусора, закрепленном у стенда информации. Замусоренность места старта в парках неизбежно приведет к запрету на проведение мероприятий

Парковка автотранспорта возможна строго на местах, определенных организатором!

Подведение итогов и награждение

Результаты определяются по группам: мальчики и девочки до 11 лет (МЖ 10), мальчики и девочки до 13 лет (МЖ 12), юноши и девушки до 15 лет (МЖ 14), юноши и девушки до 18 лет (МЖ 17), мужчины и женщины (МЖ21), мужчины и женщины старше 40 лет (МЖ40), женщины старше 55 лет (Ж55), мужчины старше 60 лет (М60), мужчины и женщины старше 70 лет (МЖ70) в соответствии с «Правилами вида спорта» в редакции 2017 года.

▣ **Победители и Призёры** награждаются медалями

▣ **Все участники** стартов получают памятный значок.

Предстартовая регистрация, порядок старта

На старте участникам **необходимо**:

- **Иметь ЧИП CTS* (Clever Timing System)** (если у Вас нет личного ЧИПа, его можно приобрести в секретариате на месте старта),
- **Произвести очистку ЧИПа:**
 - **Участники, заявленные через систему ORGEO, имеющие собственные чипы и оплатившие стартовый взнос On-Line**, проходят в зону старта, самостоятельно производят очистку чипа, проверку и стартуют.
 - **Участники, заявленные заранее через систему ORGEO и имеющие собственные чипы**, оплачивают участие в секретариате и производят очистку чипа
 - **Участники, заявленные заранее через систему ORGEO и НЕ имеющие собственные чипы**, приобретают чипы, после чего оплачивают участие в секретариате (если не сделали этого On-Line) и производят очистку чипа.
 - **Участники, НЕ заявленные заранее**, проходят регистрацию в секретариате, приобретают чипы, оплачивают стартовый взнос, после чего стартуют **в отдельной стартовой зоне, для заявленных на месте при наличии свободных карт**, если таковая организована или на общих основаниях (см. выше).
- **Стартовать!** Старт отдельный по стартовой станции!
- **Финишировать!** Финиш фиксируется отметкой в финишной станции. Финиш закрывается **в 15.00**. После финиша участник должен проследовать в секретариат по маркировке для считывания чипа. **После закрытия финиша результат не фиксируется!**

Система отметки

Соревнования проводятся с применением электронной системы отметки **CTS (Clever Timing System)**. Участникам, не имеющим собственного чипа **CTS**, будет предоставлена возможность приобрести чип в секретариате соревнований. Чипы выполнены в двух форм-факторах:

- пластиковых карт размером 26x35 мм с креплением резинкой на палец или запястье (стоимость 300р.)
- перстной диаметром 26 мм с креплением резинкой на палец (стоимость 500р.)

Бесконтактная отметка пока недоступна.

Отметка производится CTS-чипом на станции на каждом КП. Станции работают в контактном режиме. Резервная система отметки не предусмотрена. Если пункт снят – спортсмен имеет право покинуть район КП без отметки. В случае подтверждения факта снятия, КП будет удален из порядка прохождения.

Участникам, не прошедшим считывание чипа на финише, результат не засчитывается.

Карты и дистанции

Местность: 1. Среднепересеченный лесопарк с развитой системой оврагов, с перепадом на склонах до 15 метров. Проходимость леса в основном хорошая, дорожная сеть развита хорошо. Высота снежного покрова 50-70 см. В качестве лыжной используется естественная дорожно-тропиночная сеть лесопарка, подготовки лыжной снегоходом не предусматривается. Тропы часто узкие, извилистые, требуют умения владеть лыжами.

2. Городской квартал с нестандартной застройкой. Район разделён на 2 части ул. Академика Виноградова. В северной части встречаются подземные парковки. Присутствуют огороженные территории, запрещённые для пересечения. Насыщенность района объектами - высокая.

Опасные места: 1. **В лесной части:** крутые спуски в овраги и переезды через них. На одном из переездов присутствуют 2 лестницы, обозначенные на карте соответствующим знаком. Выбор варианта движения через этот переход подразумевает снятие лыж.

Гуляющие в парке по тем же тропам, по которым проходят дистанции, будьте корректны!

2. **В городской части:** Пересечение улицы Академика Виноградова (по всем дистанциям, кроме D4) со средней интенсивностью движения автотранспорта возможно только по нерегулируемым пешеходным переходам «зебра». Будьте внимательны!

Движение автотранспорта слабой интенсивности во дворах. Часто видимость ограничена из-за высоких сугробов по обочинам дорог!

Припаркованные автомобили могут находиться в непосредственной близости от КП, будьте аккуратны!

Категорически запрещено пересекать частные территории, показанные на карте оливковым цветом, и непреодолимые заборы, это может вызвать запрет на проведение соревнований в дальнейшем!

Карта: двусторонняя.

1. **Лыжный этап:** подготовлена Владимиром Люком и Алексеем Зуевым в 2015ом году. Зимний вариант - Елена Хельдерт (2023-24). Масштаб **1:5000**, сечение рельефа **2,5 м**. Формат карты А4. Состояние лыжной показано по состоянию на 21 марта. В зависимости от погодных условий класс лыжной может измениться либо в лучшую, либо в худшую сторону. Могут встречаться узкие тропы собаководов, или одиночные следы, не обозначенные на карте.

2. **Карта городской части** неоднократно корректировалась, последние корректировки проводились в 2023 г. Некоторые области генерализированы: встречаются столбы, мелкие искусственные объекты, не обозначенные на карте. Лавочки почти всегда не обозначены на карте.

Формат карты - **А4**, масштаб **1:4000**, сечение рельефа **2,5 м**. Карты **не герметизированы**. Рекомендуется иметь собственный файл для герметизации карты. При наличии пакеты для герметизации можно взять на старте.

Для открытых групп (лыжи или бег) карты односторонние.

Параметры дистанций:

ДИСТАНЦИЯ	ГРУППА	ПАРАМЕТРЫ ЛЫЖИ	ПАРАМЕТРЫ БЕГ
D1	M17, M21, M40	4,6 км 15 кп	3,8 км 21 кп
D2	Ж17, Ж21, Ж40	3,9 км 14 кп	3,3 км 18 кп

D3	M14, Ж14, Ж55, M60	3,0 км 11 кп	2,5 км 13 кп
D4	MЖ10, MЖ12, MЖ70, MЖ80	2,2 км 9 кп	1,7 км 9 кп
O1 лыжи	O1 лыжи	4,6 км 15 кп	
O2 лыжи	O2 лыжи	3,0 км 11 кп	
O1 бег	O1 бег		3,8 км 21 кп
O2 бег	O2 бег		2,5 км 13 кп

Нумерация КП двойная, на беговой дистанции легенды впечатаны в карты. Оборудование КП: на лыжной дистанции призма стандартного размера (30x30x30 см) и станция отметки крепятся к дереву непосредственно рядом с лыжней. В городской части используются призмы уменьшенного размера (15x15x15 см).

Порядок прохождения дистанции «дуатлон»:

Перед стартом участники должны оставить обувь и другой инвентарь для беговой части дистанции в транзитной зоне (см. схему). Участники стартуют со старта 1 на лыжную часть дистанции. После прохождения предпоследнего КП 90, участники движутся по маркировке до транзитной зоны. В транзитной зоне участники меняют инвентарь, лыжный инвентарь оставляют в транзитной зоне. На выходе из транзитной зоны участники должны отметить КП 91, который является последним на лыжной части дистанции, а в беговой карте впечатан треугольником старта. После финиша беговой части дистанции участники забирают свой инвентарь из транзитной зоны.

Схема центра соревнований:



Регистрация, заявки и финансирование

К участию допускаются все желающие без возрастных и квалификационных ограничений.

Участники сами несут персональную ответственность за свою жизнь и здоровье, выполнение правил техники безопасности, соблюдение порядка и экологических норм. Организаторы оставляют за собой право не предпринимать дополнительных ресурсоемких мер по обеспечению безопасности участников несовместимых с бюджетом массовых стартов.

Предварительные заявки принимаются через систему электронной заявки ORGEO (<https://orgeo.ru>) до 21.00 четверга, предшествующего дате соревнований.

Перезаявки на месте старта возможны при уплате сбора в размере **100р.**

Регистрация на месте соревнований возможна при наличии свободных карт.

Соревнования проводятся за счет средств проводящих организаций с привлечением заявочного взноса с каждого участника.

Группы участников:	МЖ10,12,14,17, Ж55,М60,МЖ70	МЖ21,40
Сроки и условия регистрации:		
При заявке и оплате за 14 дней или ранее до старта вида программы через ORGEO	290 руб.	490 руб.
При заявке и оплате за 7 дней или ранее до старта вида программы через ORGEO	390 руб.	690 руб.
При заявке и оплате менее чем за 7 дней , до старта вида программы через ORGEO	490 руб.	890 руб.
При заявке на месте соревнований (или оплате наличными)	750 руб.	1500 руб.

Стоимость чипа **CTS (Clever Timing System)** 300р (карточка), 500р (перстень)

Возврат стартового взноса в случае отказа от участия не предусмотрен.

Спортсмены, имеющие «Лицензию 2024 на участие в Массовых Стартах по ориентированию в Москве», допускаются к старту без оплаты стартового взноса!








Дополнительные условия:

- Возможность БЕЗНАЛИЧНОЙ ОПЛАТЫ закрывается в 23.55 в день старта.
- Спортсмены групп МЖ80 стартуют без оплаты стартового взноса

Информационное обеспечение

Официальный сайт соревнований: <http://cup.o-mephi.net>

Информационная поддержка:

- ☑  (095) 331-96-23 .RU <http://moscompass.ru/news> – новости спортивного ориентирования
- ☑  Ориентируйся с умом! Timing System <http://o-mephi.net/index.php?pid=47> – система электронной отметки **Clever Timing System**
- ☑  <https://orgeo.ru> – система электронной заявки ORGEO
- ☑  <http://fso.msk.ru> – федерация спортивного ориентирования г. Москвы
- ☑  <http://celestia.su/ol> – система On-Line трансляции результатов
- ☑  https://vk.com/moscow_orienteing – группа ВКонтакте
- ☑  <https://t.me/moscoworienteing> – телеграмм-канал

On-Line Трансляция результатов


В режиме On-Line вы можете наблюдать за результатами соревнований по адресу: <http://celestia.su/ol>

Спонсоры

МАССОВЫЕ СТАРТЫ МОСКОВСКОГО МЕГАПОЛИСА



Читайте нас в сети:

 cup.o-mephi.net

 vk.com/moscow_orienteing

 t.me/moscoworienteing



МАССОВЫЕ СТАРТЫ МОСКОВСКОГО МЕГАПОЛИСА

Ориентируйся с умом!



C L E V E R

Timing System