

# МОСКОВСКАЯ ЗИМА 2022, 1 ЭТАП, СПРИНТ

## КУЧИНСКИЙ Л/П


12 февраля 2022 г.


### Техническая информация


**Карта:** Подготовлена Владимиром Тутуниным (2015–18). Зимний вариант: Лукин Андрей, Ермаченков Алексей, Калинин Олег, Шорохов Сергей (2021–2022).

**Зимняя.** Формат **A4**, масштаб **1:5000**, сечение рельефа **2,5 м**. Лыжная сетка подготовлена и вычерчена непосредственно к данному старту.


#### Использование условных знаков:


**знак**  - лыжные трассы (с указанием направления приоритетного движения) с шириной лыжни в зависимости от участка от 2 до 3 м. Подготовлены ратраком на всем протяжении. **Обращаем внимание, что на лыжнях лыжной трассе указано направление приоритетного движения. Мы настоятельно не рекомендуем двигаться в противоход на спусках/подъемах лыжной трассы, это опасно.**

**знак**  - широкие лыжни, пригодные для передвижения коньковым ходом шириной не менее 2 м. Подготовлены снегоходом или утрамбованы гуляющими на всем протяжении.

**знак**  - лыжни, подготовленные снегоходом непосредственно к данному старту, ширина 1,5 «Бурана».

**знак**  - одиночные следы лыжника или собаководы, протоптанные подрезки.

**знак**  - запрещенная для движения дорога. Этим знаком показаны лесные дороги, по которым ездят автомобили, двигаться по этим дорогам запрещено, но их можно пересекать в местах пересечения с лыжнями.

**знак**  - горки для ватрушек/санок, укатанные площади (стартовые поляны).





#### Образцы карт:



**Местность:** слабопересеченная, закрытая на 90%. Лыжная сетка представлена естественной дорожно-тропиночной сетью парка с просеками, дорожками отдыхающих и подготовленной снегоходом лыжной сеткой.

**Снежный покров** - достаточный для передвижения на лыжах по всей площади района соревнований (50–60 см).

#### Ограничения района:

-  с востока рекой Пехорка
-  с севера ЛЭП
-  с юга рекой Чернавка (Горенка)
-  с запада Разинским шоссе.

#### Опасные места:

«Нырки» через канаву/земляной вал, будьте внимательны при их пересечении. Гуляющие с детьми и собаками, будьте вежливы и аккуратны.

#### Параметры дистанций:

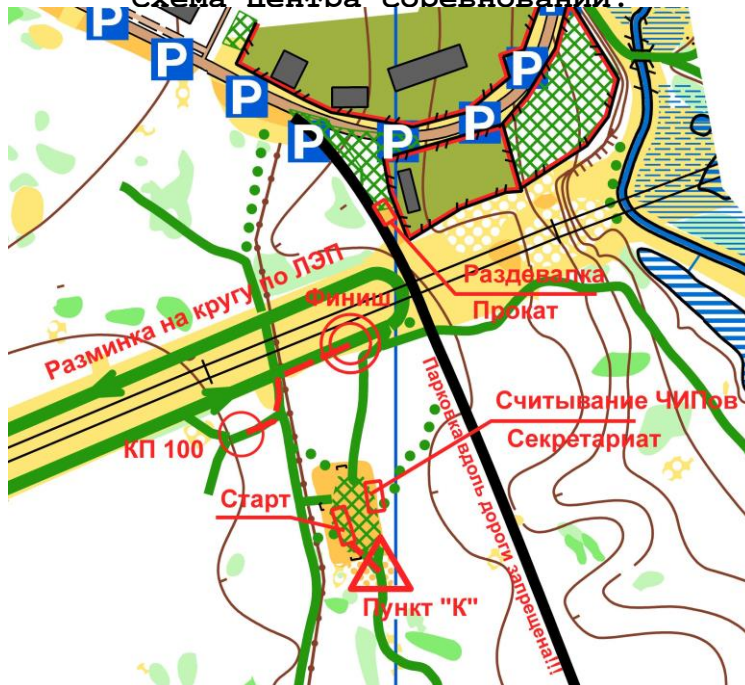
ДИСТ	ДИСЦИПЛИНА ЛГ-СПРИНТ	ДЛИНА	КП	КАРТА
D1	M17, M20, M21	3.1 км	16	A4 1:5000
D2	Ж17, Ж20, Ж21, M14, Ж14	2.5 км	12	A4 1:5000
D3	M21K, M40, Ж21K, Ж40	4.0 км	20	A4 1:5000
D4	MЖ10, MЖ12, M60, Ж55, MЖ70	1.8 км	8	A4 1:5000
D5	Длинная	5.5 км	24	A4 1:5000 Двусторонняя

Контрольное время: 1 час.

Нумерация КП двойная. У дистанции D5 с двусторонними картами нумерация КП сквозная. Последний КП первого круга на карте второго круга нарисован треугольником.

**Оборудование КП:** Станция SportIdent вместе с призмой крепится тросиком и скотчем на дереве в непосредственной близости от лыжни на уровне груди.  
**Результаты он-лайн:** <http://celestia.su/ol> (по мере финиша участников).

**Схема центра соревнований:**



**Порядок предстартовой регистрации участников:** участникам **необходимо\***:

■ **Иметь ЧИП SportIdent** (если у Вас нет личного ЧИПа, его можно взять в аренду в секретариате на месте старта),

■ **Произвести очистку ЧИПа:**

■ **Участники, заявленные через систему ORGEO, имеющие собственные чипы и оплатившие стартовый взнос On-Line**, проходят в зону старта, самостоятельно производят очистку чипа, проверку и стартуют.

■ **Участники, заявленные заранее через систему ORGEO и имеющие собственные чипы**, оплачивают участие в секретариате и производят очистку чипа

■ **Участники, заявленные заранее через систему ORGEO и НЕ имеющие собственные чипы**, получают чипы в секретариате, оплачивают аренду (если не сделали этого On-Line), после чего оплачивают участие в секретариате (если не сделали этого On-Line) и производят очистку чипа.

■ **Участники, НЕ заявленные заранее**, проходят регистрацию в секретариате, получают чипы, оплачивают аренду, стартовый взнос, после чего стартуют в **отдельной стартовой зоне, для заявленных на месте при наличии свободных карт**, если таковая организована или на общих основаниях (см. выше).

■ **Стартовать!** Старт фиксируется отметкой в стартовой станции. Старт в свободном порядке. **Стартовый интервал - 1 мин, просьба следовать инструкциям судьи старта! Расписание старта по группам во избежание толпы на лыжнях и КП:**

■ **11.20-13.00 МЖ17,20,21**

■ **11.50-13.00 МЖ14,21К,40**

■ **12.10-13.00 МЖ10,12,М60,Ж55,МЖ70**

■ **Финишировать!** Финиш фиксируется отметкой в финишной станции. Финиш закрывается в 14.00. После финиша участник должен проследовать в секретариат по маркировке для считывания чипа. **После закрытия финиша результат не фиксируется!**

**Внимание. Warning. Attention.**

■ Участникам, не прошедшим считывание, результат не засчитывается. У участников, финишировавших после закрытия финиша, результат не фиксируется.

■ Организаторы не гарантируют 100-процентную работу tcard и pcard на станциях отметки в связи с принимаемыми противовандальными мерами (тросик).

■ Организаторы оставляют за собой право собирать на финише карты участников в случае необходимости их повторного использования

■ В Москве действует масочный режим, все участники должны находиться в центре соревнований строго в маске (снять ее допускается только непосредственно перед стартом и надеть сразу после финиша), соблюдать социальную дистанцию

**Удачных стартов!**