

# МОСКОВСКАЯ ЗИМА 2022, 2 ЭТАП, ГОНКА ПРЭСЛЕДОВАНИЯ, СРЕДНЯЯ ДИСТАНЦИЯ КУЧИНСКИЙ Л/П


13 февраля 2022 г.


## Техническая информация


**Карта:** Подготовлена Владимиром Тутуниным (2015-18). Зимний вариант: Лукин Андрей, Ермаченков Алексей, Калинин Олег, Шорохов Сергей (2021-2022).


**Зимняя.** Формат А4, масштаб 1:5000, сечение рельефа 2,5 м. Лыжная сетка подготовлена и вычерчена непосредственно к данному старту.


### Использование условных знаков:


**знак**  - лыжные трассы (с указанием направления приоритетного движения) с шириной лыжни в зависимости от участка от 2 до 3 м. Подготовлены ратраком на всем протяжении. **Обращаем внимание, что на лыжнях лыжной трассе указано направление приоритетного движения. Мы настоятельно не рекомендуем двигаться в противоход на спусках/подъемах лыжной трассы, это опасно.**

**знак**  - широкие лыжни, пригодные для передвижения коньковым ходом шириной не менее 2 м. Подготовлены снегоходом или укатаны гуляющими на всем протяжении.

**знак**  - лыжни, подготовленные снегоходом непосредственно к данному старту, ширина 1,5 «Бурана».

**знак**  - одиночные следы лыжника или собаководы, протоптанные подрезы.

**знак**  - запрещенная для движения дорога. Этим знаком показаны лесные дороги, по которым ездят автомобили, двигаться по этим дорогам запрещено, но их можно пересекать в местах пересечения с лыжнями.

**знак**  - горки для ватрушек/санок, укатанные площади (стартовые поляны).





### Образцы карт:



**Местность:** слабопересеченная, закрытая на 90%. Лыжная сетка представлена естественной дорожно-тропиночной сетью парка с просеками, дорожками отдыхающих и подготовленной снегоходом лыжной сеткой.

**Снежный покров** - достаточный для передвижения на лыжах по всей площади района соревнований (50-60 см).

### Ограничения района:

-  с востока рекой Пехорка
-  с севера ЛЭП
-  с юга рекой Чернавка (Горенка)
-  с запада Разинским шоссе.

### Опасные места:

«Нырки» через канаву/земляной вал, будьте внимательны при их пересечении. Гуляющие с детьми и собаками, будьте вежливы и аккуратны.

### Параметры дистанций:

ДИСТ	ДИСЦИПЛИНА ЛГ-МНОГОДНЕВНАЯ (ГОНКА ПРЭСЛЕДОВАНИЯ)	ДЛИНА	КП	КАРТА
D1	M17, M20, M21	5.5 км	20	A4 1:5000 Рассев Бабочка, карта двусторонняя
D2	Ж17, Ж20, Ж21	5.0 км	19	A4 1:5000 Рассев Бабочка, карта двусторонняя

ДИСТ	ДИСЦИПЛИНА ЛГ-КЛАССИКА	ДЛИНА	КП	КАРТА
D1	Длинная	5.5 км	20	A4 1:5000 Рассев Бабочка, карта двусторонняя
D2	M14, Ж14	5.0 км	19	A4 1:5000 Рассев Бабочка, карта двусторонняя
D3	M21K, M40, Ж21K, Ж40	3.6 км	17	A4 1:5000
D4	MЖ10, MЖ12, M60, Ж55, MЖ70	2.1 км	9	A4 1:5000

Контрольное время: 1,5 часа.

Нумерация КП двойная. У дистанций с двусторонними картами нумерация КП сквозная. Последний КП первого круга на карте второго круга нарисован треугольником.

Оборудование КП: Станция SportIdent вместе с призмой крепится тросиком и скотчем на дереве в непосредственной близости от лыжни на уровне груди.

Результаты он-лайн: <http://celestia.su/ol> (по мере финиша участников).



Порядок предстартовой регистрации участников: участникам необходимо\*:

- Иметь ЧИП SportIdent (если у Вас нет личного ЧИПа, его можно взять в аренду в секретариате на месте старта),
- Произвести очистку ЧИПа:
  - Участники, заявленные через систему **OR GEO**, имеющие собственные чипы и оплатившие стартовый взнос On-Line, проходят в зону старта, самостоятельно производят очистку чипа, проверку и стартуют.
  - Участники, заявленные заранее через систему **OR GEO** и имеющие собственные чипы, оплачивают участие в секретариате и производят очистку чипа
  - Участники, заявленные заранее через систему **OR GEO** и НЕ имеющие собственные чипы, получают чипы в секретариате, оплачивают аренду (если не сделали этого On-Line), после чего оплачивают участие в секретариате (если не сделали этого On-Line) и производят очистку чипа.
  - Участники, НЕ заявленные заранее, проходят регистрацию в секретариате, получают чипы, оплачивают аренду, стартовый взнос, после чего стартуют в отдельной стартовой зоне, для заявленных на месте при наличии свободных карт, если таковая организована или на общих основаниях (см. выше).
- Стартовать!
  - Для участников дисциплины ЛГ-Многодневная (гонки преследования) старт с 11.00 согласно стартовому протоколу в соответствии с отставанием от лидера в квалификации (спринт, 1й день) (гр. MЖ17,20,21). Спортсмены, проигравшие более 15 минут лидеру или не стартовавшие в первый день, стартуют с общего старта через 15 минут после старта спортсмена, занявшего 1е место.
  - Для участников дисциплины ЛГ-Классика (гр. MЖ10, 12, 14, 21K, 40, M60, Ж55, MЖ70) Старт фиксируется отметкой в стартовой станции. Старт в свободном порядке с 12.00 до 13.00. Стартовый интервал - 1 мин, просьба следовать инструкциям судьи старта!
- Финишировать! Финиш фиксируется отметкой в финишной станции. Финиш закрывается в 14.30. После финиша участник должен проследовать в секретариат по маркировке для считывания чипа. После закрытия финиша результат не фиксируется!

Внимание. Warning. Attention.

- Участникам, не прошедшим считывание, результат не засчитывается. У участников, финишировавших после закрытия финиша, результат не фиксируется.
- Организаторы не гарантируют 100-процентную работу tcard и rcard на станциях отметки в связи с принимаемыми противовандальными мерами (тросик).
- Организаторы оставляют за собой право собирать на финише карты участников в случае необходимости их повторного использования
- В Москве действует масочный режим, все участники должны находиться в центре соревнований строго в маске (снять ее допускается только непосредственно перед стартом и надеть сразу после финиша), соблюдать социальную дистанцию

**Удачных стартов!**