

МОСКОВСКАЯ ЗИМА 2022, 3 ЭТАП, КЛАССИКА

КУЧИНСКИЙ Л/П


20 февраля 2022 г.


Техническая информация


Карта: Подготовлена Владимиром Тутуниным (2015–18). Зимний вариант: Лукин Андрей, Ермаченков Алексей, Шорохов Сергей (2021–2022).

Зимняя. Формат **A4**, масштаб **1:7500**, сечение рельефа **2,5 м**. Лыжная сетка подготовлена и вычерчена непосредственно к данному старту.


Использование условных знаков:


знак  - лыжные трассы (с указанием направления приоритетного движения) с шириной лыжни в зависимости от участка от 2 до 3 м. Подготовлены ратраком на всем протяжении. **Обращаем внимание, что на лыжнях лыжной трассе указано направление приоритетного движения. Мы настоятельно не рекомендуем двигаться в противоход на спусках/подъемах лыжной трассы, это опасно.**

знак  - широкие лыжни, пригодные для передвижения коньковым ходом шириной не менее 2 м. Подготовлены снегоходом или утрамбованы гуляющими на всем протяжении.

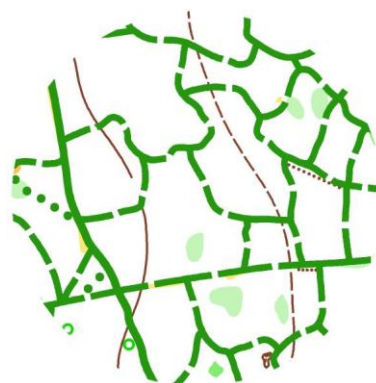
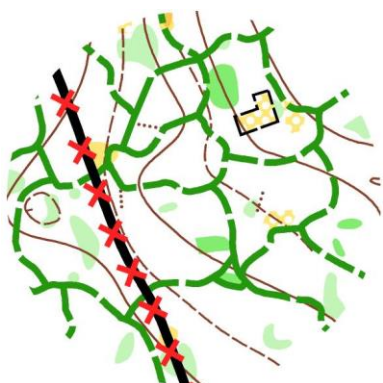
знак  - лыжни, подготовленные снегоходом непосредственно к данному старту, ширина 1,5 «Бурана».

знак  - одиночные следы лыжника или собаководы, протоптанные подрезки.

знак  - запрещенная для движения дорога. Этим знаком показаны лесные дороги, по которым ездят автомобили, двигаться по этим дорогам запрещено, но их можно пересекать в местах пересечения с лыжнями.

знак  - горки для ватрушек/санок, укатанные площади (стартовые поляны).





Образцы карт:



Местность: слабопересеченная, закрытая на 90%. Лыжная сетка представлена естественной дорожно-тропиночной сетью парка с просеками, дорожками отдыхающих и подготовленной снегоходом лыжной сеткой.

Снежный покров - достаточный для передвижения на лыжах по всей площади района соревнований (50–60 см).

Ограничения района:

-  с востока река Пехорка, река Чернавка, квартал Акатово
-  с севера улица Евстафьева
-  с юга автодорога в квартал Акатово
-  с запада Разинское шоссе, поселок Салтыковка

Опасные места:

«Нырки» через канаву/земляной вал, будьте внимательны при их пересечении. Гуляющие с детьми и собаками, будьте вежливы и аккуратны.

Для дистанций D1 и D2: пересечение автодороги, по которой могут ехать легковые и грузовые автомобили! Будьте внимательны, перед переездом дороги посмотрите по сторонам!

При теплой погоде и мягком снеге могут проваливаться лыжи и палки.

Параметры дистанций:

ДИСТ	ДИСЦИПЛИНА ЛГ-КЛАССИКА	ДЛИНА	КП	КАРТА
D1	M20, M21	5.8 км	22	A4 1:7500
D2	Ж20, Ж21, M17, M21К, M40	4.9 км	19	A4 1:7500
D3	Ж14, Ж17, Ж21К, Ж40, Ж55, Ж70, M14, M60, M70	3.7 км	16	A4 1:7500
D4	Ж10, Ж12, M10, M12	2.1 км	10	A4 1:7500

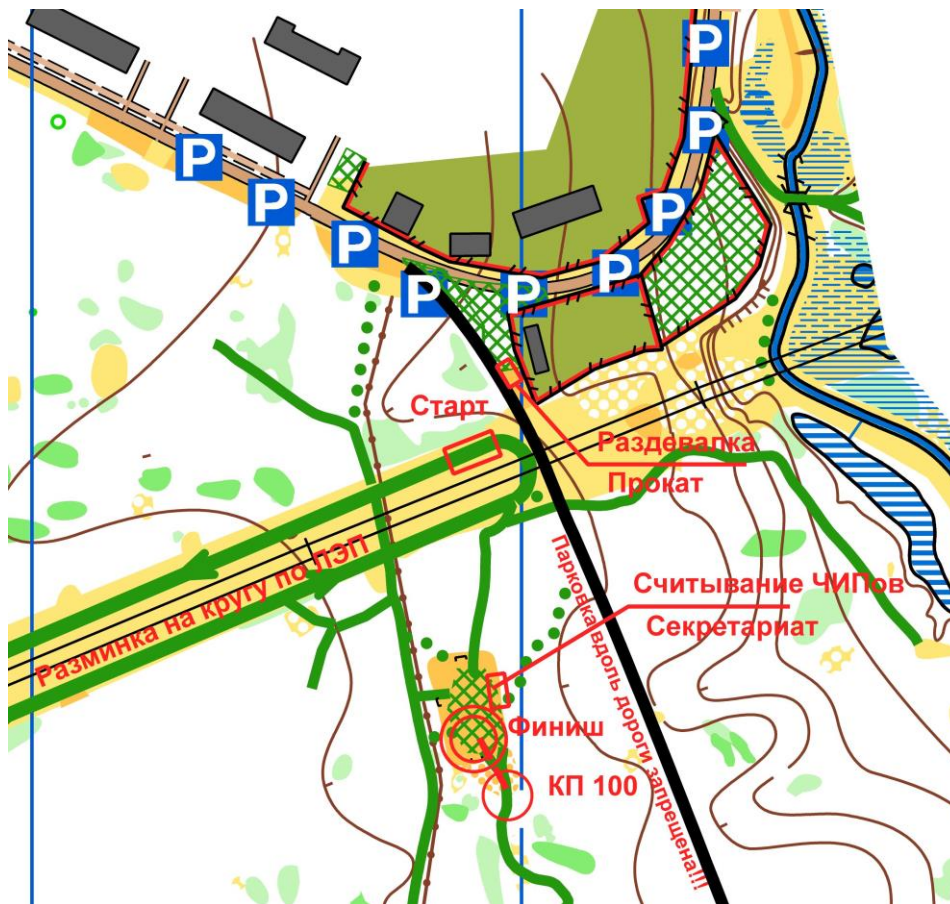
Контрольное время: 1,5 часа.

Нумерация КП двойная.

Оборудование КП: Станция SportIdent вместе с призмой крепится тросиком и скотчем на дереве в непосредственной близости от лыжни на уровне груди.

Результаты он-лайн: <http://celestia.su/ol> (по мере финиша участников).

Схема центра соревнований:



Порядок предстартовой регистрации участников: участникам **необходимо***:

- **Иметь чип SportIdent** (если у Вас нет личного чипа, его можно взять в аренду в секретариате на месте старта),
 - **Произвести очистку чипа:**
 - Участники, заявленные через систему **ORGEО**, имеющие собственные чипы и оплатившие стартовый взнос **On-Line**, проходят в зону старта, самостоятельно производят очистку чипа, проверку и стартуют.
 - Участники, заявленные заранее через систему **ORGEО** и имеющие собственные чипы, оплачивают участие в секретариате и производят очистку чипа
 - Участники, заявленные заранее через систему **ORGEО** и **НЕ** имеющие собственные чипы, получают чипы в секретариате, оплачивают аренду (если не сделали этого **On-Line**), после чего оплачивают участие в секретариате (если не сделали этого **On-Line**) и производят очистку чипа.
 - Участники, **НЕ** заявленные заранее, проходят регистрацию в секретариате, получают чипы, оплачивают аренду, стартовый взнос, после чего стартуют в отдельной стартовой зоне, для заявленных на месте при наличии свободных карт, если таковая организована или на общих основаниях (см. выше).
 - **Стартовать!** Старт фиксируется отметкой в стартовой станции. Старт в свободном порядке. **Стартовый интервал - 1 мин, просьба следовать инструкциям судьи старта! Расписание старта по группам во избежание толпы на лыжнях и КП:**
 - 11.20-13.00 МЖ17, МЖ20, МЖ21, М40, М21К (D1, D2)
 - 11.50-13.00 МЖ14, Ж21К, Ж40, Ж55, Ж70, М60, М70 (D3)
 - 12.10-13.00 МЖ10, 12 (D4)
 - **Финишировать!** Финиш фиксируется отметкой в финишной станции. Финиш закрывается в 14.30. После финиша участник должен проследовать в секретариат по маркировке для считывания чипа. **После закрытия финиша результат не фиксируется!**
- Внимание. Warning. Attention.**
- Участникам, не прошедшим считывание, результат не засчитывается. У участников, финишировавших после закрытия финиша, результат не фиксируется.

- Организаторы не гарантируют 100-процентную работу tcard и rcard на станциях отметки в связи с принимаемыми противовандальными мерами (тросик).
- Организаторы оставляют за собой право собирать на финише карты участников в случае необходимости их повторного использования
- В Москве действует масочный режим, все участники должны находиться в центре соревнований строго в маске (снять ее допускается только непосредственно перед стартом и надеть сразу после финиша), соблюдать социальную дистанцию

Удачных стартов!