


**МОСКОВСКАЯ ЗИМА 2022, 4 ЭТАП**  
**ЛЫЖНАЯ ТОНКА ЭСТАФЕТА 2 ЧЕЛ, ЛЫЖНАЯ ТОНКА СПРИНТ**  
**ГОЛИЦЫНСКИЙ Л/П**  
**26 февраля 2022 г.**


**Техническая информация**


**Карта:** Подготовлена Владимиром Тутуниным (2015–18). Зимний вариант: Лукин Андрей, Калинин Олег (2022).

**Зимняя.** Формат **A4**, масштаб **1:5000**, сечение рельефа **2,5 м**. Лыжная сетка подготовлена и вычерчена непосредственно к данному старту.


**Использование условных знаков:**

**знак**  - лыжные трассы (с указанием направления приоритетного движения) с шириной лыжни в зависимости от участка от 2 до 3 м. Подготовлены ратраком на всем протяжении. **Обращаем внимание, что на лыжных лыжной трассе указано направление приоритетного движения. Мы настоятельно не рекомендуем двигаться в противоход на спусках/подъемах лыжной трассы, это опасно.**

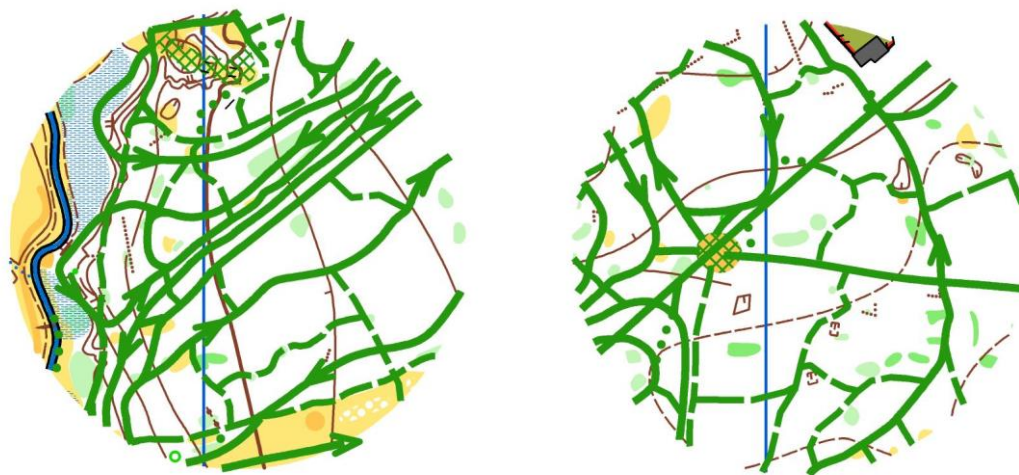
**знак**  - широкие лыжни, пригодные для передвижения коньковым ходом шириной не менее 2 м. Подготовлены снегоходом или укатаны гуляющими на всем протяжении.

**знак**  - лыжни, подготовленные снегоходом непосредственно к данному старту, ширина 1,5 «Бурана».

**знак**  - одиночные следы лыжника или собаковод, протоптанные подрезы.

**знак**  - горки для ватрушек/санок, укатанные площади (стартовые поляны).




**Образцы карт:**



**Местность:** слабопересеченная, закрытая на 90%. Лыжная сетка представлена лыжной трассой, подготовленной спецтехникой, естественной дорожно-тропиночной сетью, прокатанной снегоходом, а также специально подготовленной сеткой лыжней.

**Снежный покров** - достаточный для передвижения на лыжах по всей площади района соревнований (30–50 см). **В связи с оттепелями и последующим похолоданием снег во многих местах грязный и леденистый. Будьте осторожны на спусках и поворотах!**

**Ограничения района:**

-  с севера и запада - река Пехорка
-  с востока - Леоновское шоссе
-  с юга - горнолыжный комплекс Лисья гора и огороженные территории

**Опасные места:**

**Спуски по лыжным трассам. Настоятельно не рекомендуется двигаться в противоход по лыжным трассам в рельефной части, это опасно!**

Гуляющие с детьми и собаками, будьте вежливы и аккуратны.

**Параметры дистанций:**

ДИСТ	ДИСЦИПЛИНА ЛГ-ЭСТАФЕТА 2 ЧЕЛ	КОЛ-ВО ЭТАПОВ	ДЛИНА	КП
D1	МЖ20, МЖ21, ММ20, ММ21	6	1.5–1.6 км	8–9
D2	МЖ17, ММ17	4	1.7–1.8 км	8–9
D3	МЖ14, ММ14	2	1.6–1.7 км	9

ДИСТ	ДИСЦИПЛИНА ЛГ-СПРИНТ	КАРТА	ДЛИНА	КП
D4	01	двусторонняя	4.3 км	26
D5	МЖ21К, МЖ40, Ж55, М60, МЖ70	односторонняя	3.1 км	19
D6	МЖ10, МЖ12	односторонняя	2.0 км	12

Нечетные этапы мужские, четные – женские

Контрольное время: 2 часа на эстафету, 1 час на спринт.

Нумерация КП двойная. У дистанции D4 с двусторонними картами нумерация КП сквозная. Последний КП первого круга на карте второго круга нарисован треугольником.

Оборудование КП: Станция SportIdent вместе с призмой крепится тросиком и скотчем на дереве в непосредственной близости от лыжни на уровне груди.

Оборудование ПВК эстафеты: карты будут закреплены на сетке. Сверху прикреплена табличка с номером команды. Под ней карты 2 этапа, ниже карта 3 этапа. Самая нижняя – карта 6 этапа. Участник самостоятельно берет карту под своим номером!

Результаты он-лайн: <http://celestia.su/ol> (по мере финиша участников).

Схема центра соревнований:



- 1 - последний КП всех дистанций
- 2 - финиш
- 3 - зона старта и передачи эстафеты
- 4 - пункт выдачи карт участникам 2-6 этапов эстафеты
- 5 - точка начала ориентирования
- 6 - зона размещения участников
- 7 - путь от парковки в центр соревнований

Порядок предстартовой регистрации участников: участникам необходимо\*:

- Иметь ЧИП SportIdent (если у Вас нет личного ЧИПа, его можно взять в аренду в секретариате на месте старта),
- Произвести очистку ЧИПа:
  - Участники, заявленные через систему ORGEO, имеющие собственные чипы и оплатившие стартовый взнос On-Line, проходят в зону старта, самостоятельно производят очистку чипа, проверку и стартуют.
  - Участники, заявленные заранее через систему ORGEO и имеющие собственные чипы, оплачивают участие в секретариате и производят очистку чипа
  - Участники, заявленные заранее через систему ORGEO и НЕ имеющие собственные чипы, получают чипы в секретариате, оплачивают аренду (если не сделали этого On-Line), после чего оплачивают участие в секретариате (если не сделали этого On-Line) и производят очистку чипа.
  - Участники, НЕ заявленные заранее, проходят регистрацию в секретариате, получают чипы, оплачивают аренду, стартовый взнос, после чего стартуют в отдельной стартовой зоне, для заявленных на месте при наличии свободных карт, если такая организована или на общих основаниях (см. выше).
- Стартовать! Старт фиксируется отметкой в стартовой станции. Старт в свободном порядке. Стартовый интервал - 1 мин, просьба следовать инструкциям судьи старта! Расписание старта по группам во избежание толпы на лыжнях и КП:
  - 11.00 МЖ20, МЖ21, ММ20, ММ21

11.02 МЖ17, ММ17

11.04 МЖ14, ММ14

12.00 – 13.00 все группы, бегущие спринт

- **Финишировать!** Финиш фиксируется отметкой в финишной станции. Финиш закрывается в 14.00. После финиша участник должен проследовать в секретариат по маркировке для считывания чипа. **После закрытия финиша результат не фиксируется!**

**Внимание. Warning. Attention.**

- Участникам, не прошедшим считывание, результат не засчитывается. У участников, финишировавших после закрытия финиша, результат не фиксируется.
- Организаторы не гарантируют 100-процентную работу tcard и pcard на станциях отметки в связи с принимаемыми противовандальными мерами (тросик).
- Организаторы оставляют за собой право собирать на финише карты участников в случае необходимости их повторного использования
- В Москве действует масочный режим, все участники должны находиться в центре соревнований строго в маске (снять ее допускается только непосредственно перед стартом и надеть сразу после финиша), соблюдать социальную дистанцию

**Удачных стартов!**