



# Секция Спортивного Ориентирования МИФИ



## Информационный Бюллетень 1-2



### III традиционных многодневных соревнований

## «Волга»



#### 1. Положение о соревнованиях.

#### 2. Организатор.

Директор соревнований – Ермаченков Алексей. Контакты:

- ▲ Тел. 8(926)165-0574
- ▲ E-mail: [o-mephi.net@mail.ru](mailto:o-mephi.net@mail.ru)

#### 3. Время и место проведения.

##### 3.1. Программа соревнований.

Соревнования проводятся с 22 по 23 сентября 2012 г.

Дата	День недели	Дисциплина
22 сентября 2012 г.	Суббота, старт свободный с 15.00 до 17.00	Классика (30 мин)
22 сентября 2012 г.	Суббота – Воскресенье, старт общий в 22.00	Выбор, в ночных условиях (20 мин)
23 сентября 2012 г.	Воскресенье, старт свободный с 11.00 до 12.00	Спринт (12 мин)

##### 3.2. Место проведения.

Соревнования проводятся вблизи дер. Видогощи Конаковского района Тверской Области. [Схема проезда к центру соревнований.](#) Варианты подъезда к центру соревнований из Москвы:

##### ▲ На личном автотранспорте.

1. Двигаясь из Москвы по Ленинградскому шоссе, в районе 133-го километра проезжаем указатель на «пос. Радченко». В этот момент СОЛ «Волга» в 2,5 км от нас через р. Волга. А это значит, что **осталось проехать всего километров 70**, если вы обязательно хотите доехать до центра соревнований на машине. Если такого желания у вас нет – вы можете оставить свое авто на стоянке лодочного кооператива «Нептун». Стоимость охраняемой парковки – 100р. в сутки. Качество обслуживания – высокое. Тут же вы можете заказать водное такси до СОЛ «Волга». Время в пути – 5 минут. Если вы все же решили, что 5 минут – это слишком быстро и нужно потратить еще полтора часа, то нужно придерживаться следующего маршрута: **2. 20 км.** Поворот на объездную дорогу мимо Твери в Эммаусе. Она нам не нужна, держимся правее.



**3. 32 км.** Тверь. На втором светофоре, следуя за трамвайными путями, поворачиваем направо. **4. 35 км.** Миновали долгожданный мост, движемся прямо до светофора, на нем направо, опять-таки за трамвайными путями. **5. 36 км.** Вдоль дороги кончаются дома, трамвайные пути уходят куда-то прямо в лес, а мы поворачиваем направо (слева в этом месте какой-то завод). Дальше едем этой дорогой, никуда не сворачивая с асфальта, следуя всем ее изгибам (их будет немало).



**6. 53 км.** Деревня Каблуково. Справа будет большой и заметный синий указатель «Лисицкий бор 12,5». Это единственное место, где с асфальтовой дороги есть поворот также на асфальт — и здесь обязательно повернуть направо. **7. 60 км.** Деревня Юрьевское. Осторожно! Дорога очень круто сворачивает налево. **8. 67 км.** Деревня Лисицы. Здесь теперь находятся целых два магазина, где можно затариться недостающими продуктами. Оба они по левой стороне дороги и оба прерываются на обед с 14 до 15, один где-то посередине (выходной — вторник), другой — в самом конце деревни (выходной — среда). Дорога постепенно превращается в грунтовку. Держимся везде правой стороны (*на совсем звериные тропы не поворачивать!*), ближе к реке. **9. 68.5 км.** Поворот на деревню Судимирка (указатель может не бросаться в глаза). **10. 75.5 км.** Лес. Перекресток с призмой и схемой центра соревнований, указателями на полевой лагерь и СОЛ «Волга». **Весь путь от пос. Радченко до «Волги» займет около полутора часов, но его можно проделать на моторной лодке за 5 минут. Решать вам!**

■ **На общественном транспорте.**

- **Междугородним автобусом "Москва-Тверь"** до пос. Радченко (133 км Ленинградского шоссе), стоимость билета ок. 300 р. Автобусы отходят от площади Ярославского вокзала (билеты покупаются в спец. кассе вокзала). Далее: на водном такси пос. Радченко (лодочная станция «Нептун», тел. 8(903)695-9474, стоимость переправы 200р. за одного человека, 2 и более – по 150р.) до СОЛ «Волга»
- **Электричкой Москва-Тверь** (расписание см. на [www.tutu.ru](http://www.tutu.ru), стоимость ок. 235 руб.) до ст. Редкино. Далее автобусами, Редкино-Мелковский (отпр. от Редкино в 6.00, 10.30, 13.40, 19.15, обратно от Радченко в 6.20, 10.47, 14.20, 19.40, расп. м.б. скорректировано под прибытие электричек), либо на такси

(тел. 8(906)655-7-000, стоимость 210 руб.) до лодочной станции "Нептун" в пос. Радченко (10 мин. на такси), далее см. выше.

#### 4. Размещение участников.

- В гостиницах г. Твери и Конаково.
- В пансионате «Верхневолжский» (2 км от центра соревнований через Волгу). Заказ размещения самостоятельно по тел. 8(48242)57-086. Официальный сайт пансионата <http://volgapansion.ru>. Стоимость размещения от 900 рублей в сутки с человека, трехразовое питание. Добирание до центра соревнований на водном такси пос. Радченко (лодочная станция «Нептун», тел. 8(903)695-9474, стоимость переправы 200р. за одного человека, 2 и более – по 150р.)
- В СОЛ «Волга» (центр соревнований). Стоимость размещения 1000 рублей в сутки с человека, трехразовое питание в столовой. К услугам проживающих в СОЛ «Волга» (бесплатно): катание на лодках и катамаранах, купание на охраняемом пляже, крытый волейбольный эллинг, катание на яхтах, волейбольная площадка, площадка для пляжного волейбола, футбольное поле, летний кинотеатр, рыбалка. Заказ проживания до 16 сентября 2012г. по электронной почте: [o-mephi.net@mail.ru](mailto:o-mephi.net@mail.ru). В теме письма просьба указывать «заявка на проживание в СОЛ «Волга».
- В полевых условиях (полевом лагере) в 500 м от центра соревнований. Обращаем внимание на необходимость строго соблюдения норм экологии и этикета соревнований!

#### 5. Форма и порядок подачи заявок.

##### 5.1 Предварительные заявки.

Предварительные заявки на соревнования принимаются через систему электронной заявки на <http://sportident.ru/entry> до 23.59 19 сентября 2012г. При возникновении неразрешимых проблем с системой Entry допускается заявка по электронной почте: [o-mephi.net@mail.ru](mailto:o-mephi.net@mail.ru). В теме письма просьба указывать «Заявка на многодневные соревнования «Волга» в обход entry». В тексте заявки необходимо указать: фамилию, имя, SI-чип, коллектив, квалификацию, год рождения, группу, дни участия. В случае отсутствия в заявке явно указанного номера именного SI-чипа организатор оставляет за собой право выдать участнику SI-чип в аренду с оплатой участником стоимости аренды. **Заявки по электронной почте с другой темой и содержанием не рассматриваются!**

##### 5.2. Регистрация на месте соревнований.

Возможна регистрация на месте соревнований во все дни при наличии карт.


#### 6. Особенности местности соревнований.


##### 6.1. Местность.


Для спринта и выбора используется территория базы отдыха с большим количеством искусственных объектов и прилегающая часть лесного массива. Местность слабопересеченная, закрытая на 70%. Дорожная сеть развита очень хорошо. Проходимость от парковой до средней. Для классической дистанции используется слабопересеченная, закрытая на 80% местность. Дорожная сеть развита средне. Проходимость от хорошей до плохой. Уровень воды в болотах соответствует отображенному на карте. Грунт в болотах твердый, топких мест нет. Преимущественные породы деревьев – ель, сосна. В районе центра соревнований чистый сосновый бор. Имеется прямоугольная система километровых просек.

##### 6.2. Карта.

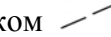
Карты подготовлены в 2007-2012 г. (бригада секции спортивного ориентирования МИФИ под рук. А. Ермаченкова, Москва), в августе-сентябре 2010 г. (С. Поздеев, Томск) и в июле-августе 2011 г. (С. Симакин, Москва). Последние правки – август 2012. Использование знаков микрообъектов:

Знаком  418 Special vegetation features (особый объект растительности) отображены крупные корчи высотой 1 м и более

Знаком  118 Special land form feature (особый объект рельефа) обозначены крупные муравейники, высотой 1м и более.

Знаком  112 Small knoll (внемасштабный бугор) обозначены мелкие корчи, высотой от 0,5м до 1,2м в западной части района соревнований.



Знаком  509 Narrow ride (узкая просека) показаны противопожарные пропашки, идущие вне исторически сложившейся дорожной сети. Пропашки идущие по дорогам и тропам показаны знаком тропы соответствующего класса.

Образцы карт:

