

# III МНОГОДНЕВНЫЕ СОРЕВНОВАНИЯ «ВОЛГА»

Б/О «ВОЛГА» СОЛ МИФИ

22-23 сентября 2012г.

Техническая информация

## Местность

### Спринт и ночной выбор:

Территория базы отдыха с большим количеством искусственных объектов и прилегающая часть лесного массива. Местность слабопересеченная, закрытая на 70%. Дорожная сеть развита очень хорошо. Проходимость от парковой до средней.

### Классика:

Местность слабопересеченная, закрытая. Дорожная сеть развита средне. Проходимость от хорошей до плохой. Уровень воды в болотах соответствует отображенному на карте. Грунт в болотах твердый, топких мест нет. Преимущественные породы деревьев – ель, сосна. В районе центра соревнований чистый сосновый бор. Имеется прямоугольная система километровых просек.

## Карта



### Спринт:



Карта подготовлена в 2006–2012 г. бригадой ССО МИФИ под рук. А. Ермаченкова. Формат и масштаб: А5, 1:4000, сечение рельефа 2,5 метра. Карта вычерчена в знаках спринта ISSOM 2007. На местности могут присутствовать незначительные изменения, произошедшие за последние 2 недели, не влияющие на процесс ориентирования: появление/исчезновение скамеек, фонарных столбов, бордюров и т.п.

### Классика и ночной выбор:

Подготовлена летом 2010 года С. Поздеевым (Томск). Формат и масштаб: А4, 1:7500, сечение рельефа 2,5 метра.

### Использование знаков микрообъектов:

- Знаком  418 Special vegetation features (особый объект растительности) отображены крупные корчи высотой 1 м и более
- Знаком  118 Special land form feature (особый объект рельефа) обозначены крупные муравейники, высотой 1м и более.

- Знаком  112 Small knoll (внемасштабный бугор) обозначены мелкие корчи, высотой от 0,5м до 1,2м в западной части района соревнований.
- Знаком  509 Narrow ride (узкая просека) показаны противопожарные пропашки, идущие вне исторически сложившейся дорожной сети. Пропашки идущие по дорогам и тропам показаны знаком тропы соответствующего класса.

### Образцы карт:



### Опасные места.

Строительный мусор в лагере (отображен на карте знаком 710 Dangerous area (опасный район))

### Границы района.

#### Спринт:

Территория лагеря. С юга и юго-запада ограничена акваторией Иваньковского водохранилища, с востока поле и деревня Видогощи за ним, с севера и северо-запада широкая грунтовая дорога вокруг лагеря и полуразрушенный забор вдоль нее. При потере ориентировки выходить на юг на берег залива.

### **Классика ночной выбор:**

Лесной массив, прилегающий к территории базы отдыха. С юга и запада ограничен акваторией Иваньковского водохранилища и территорией лагеря, с севера востока четких границ нет. При потере ориентировки выходить на юг на берег залива.

### **Параметры дистанций:**

#### **Классика:**

Дист	Группы	Масштаб	Формат	Контрольное время	Параметры дистанций	
					км	КП
D1	МА	1:7500	A4	2 часа	6,63	23
D2	ЖА	1:7500	A4	2 часа	5,65	19
D3	МК	1:7500	A4	2 часа	4,65	18
D4	ЖК	1:7500	A4	2 часа	3,71	14

#### **Выбор:**

Всего на местности установлено 22 КП, за каждый невзятый КП (из необходимых в его группе) начисляется штраф 5 минут

Дист	Группы	Масштаб	Формат	Контрольное время	Параметры дистанций, КП
D1	МА	1:7500	A5	1,5 часа	19
D2	ЖА	1:7500	A5	1,5 часа	17
D3	МК	1:7500	A5	1,5 часа	12
D4	ЖК	1:7500	A5	1,5 часа	8

#### **спринт:**

Дист	Группы	Масштаб	Формат	Контрольное время	Параметры дистанций	
					км	КП
D1	МА	1:4000	A5	1 час	3,19	21
D2	ЖА	1:4000	A5	1 час	2,52	18
D3	МК	1:4000	A5	1 час	2,01	15
D4	ЖК	1:4000	A5	1 час	1,42	14

На случай снятия пунктов вандалами в районе всех КП рассыпаны конфетти. Собирать их не нужно! Карты у участников на финише не собираются. Отметка на КП производится чипом Sportident.

### **Порядок старта-финиша:**

Старт свободный (за исключением выбора), согласно стартовому протоколу. Перед стартом участники обязаны пройти очистку чипа. Участники самостоятельно берут карту из лотка. Финиш фиксируется отметкой в финишной станции.

### **Внимание:**

Участникам, не прошедшим считывание, результат не засчитывается. Организаторы не гарантируют 100-процентную работу tcard и rcard на станциях отметки в связи с принимаемыми противовандальными мерами (тросик) .

**Удачных стартов!**