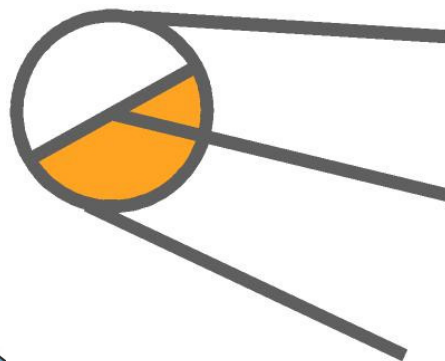


# **ПЕРВЕНСТВО ВУЗОВ Г. МОСКВЫ ПО СПОРТИВНОМУ ОРИЕНТИРОВАНИЮ БЕГОМ В ПРОГРАММЕ XXIX МССИ, ПОСВЯЩЕННОЕ ДНЮ КОСМОНАВТИКИ**

## **Информационный Бюллетень #2**

9 апреля 2017 г.

г. Москва, р-н Нагатино-Садовники, МГОМЗ «Коломенское»



## Организаторы соревнований и контакты

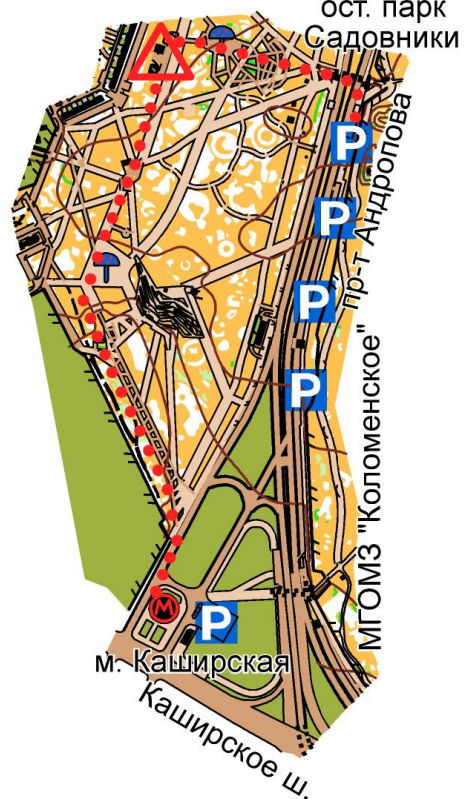
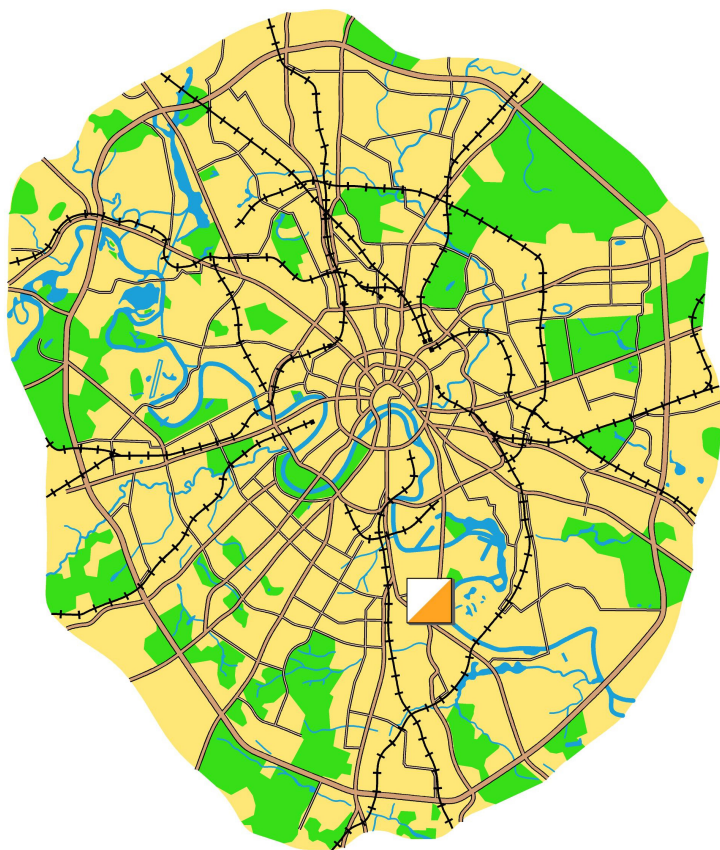
Соревнования проводит Московское региональное отделение РССС. Непосредственное проведение соревнований возлагается на главную судейскую коллегию в составе:

- Директор соревнований, главный судья Ермаченков Алексей
  - тел. моб. 8(926)165-0574
  - тел. раб. 8(916)495-1315
  - E-mail: [aaermachenkov@gmail.com](mailto:aaermachenkov@gmail.com)
  
- Зам гл. судьи по оргвопросам, комендант – Масный Дмитрий
  - тел. моб. 8(916)054-1743
  - E-mail: [ispaneu@gmail.com](mailto:ispaneu@gmail.com)
  
- Главный секретарь – Бесчастный Леонид
  - тел. моб. 8(916)828-3166
  - E-mail: [lbeschastny@gmail.com](mailto:lbeschastny@gmail.com)
  
- Зам гл. судьи по СТО – Ермаченков Филипп
  
- Зам гл. секретаря по хронометражу – Бодров Виктор
  
- Зам гл. секретаря по информации – Быркин Виктор

## Район и программа соревнований

Соревнования проводятся 9 апреля 2017 г. в Парке Садовники и МГОМЗ «Коломенское».

Проезд:  
м. Каширская (последний вагон из центра), далее пешком 1км  
ост. парк Садовники



|                      |  |
|----------------------|--|
| <b>09.30-10.30</b>   | Регистрация участников команд ВУЗов                        |
| <b>~11.00-~12.00</b> | Интервальный старт спортсменов ВУЗов                       |
| <b>~13.00-~14.00</b> | Награждение призеров групп по мере определения победителей |
| <b>14.00</b>         | Закрытие соревнований и отъезд участников                  |

## Система отметки

Соревнования проводятся с применением электронной системы отметки SportIdent. Участникам, не имеющим собственного чипа SportIdent, будет предоставлена возможность взять чип в аренду в секретариате соревнований. Соревнования проводятся в соответствии с «Правилами вида спорта» в редакции 2017 года.

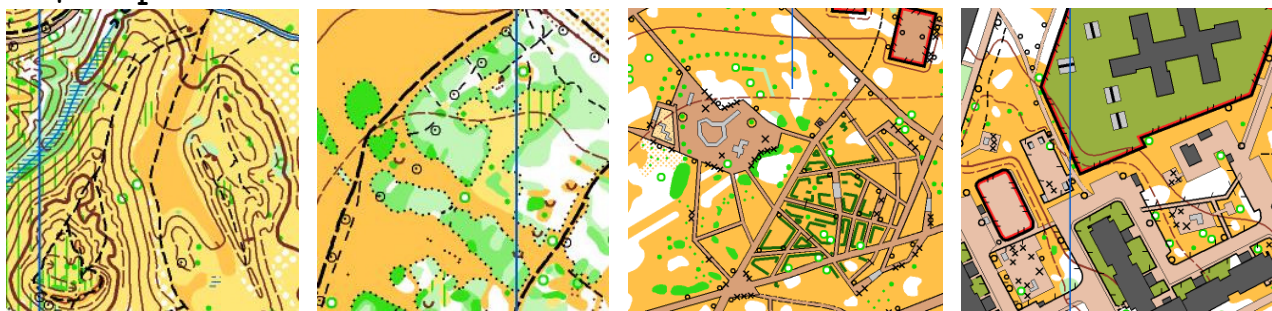
**Отметка производится SI-чипом в станции** на каждом КП. Станции работают в бесконтактном режиме, возможно использование чипов SI-Air. Резервная система отметки не предусмотрена. Если пункт снят – спортсмен имеет право покинуть район КП без отметки. В случае подтверждения факта снятия КП будет удален из порядка прохождения.

## Карты и дистанции

### Карта:

Формат А4, масштаб 1:7500 и 1:4000, сечение рельефа 5м и 2,5м.

### Образцы карт:



### Местность:

Открытая на 80%. Двух типов: равнинный городской парк Садовники с зоной городской застройки и прилегающая к нему часть музея-заповедника “Коломенское”.

Местность Коломенского представляет собой овраги с максимальным перепадом на склонах до 30 метров и равнинную часть с заброшенными садами бывшего села Дьяково. Проходимость от хорошей до плохой. Дорожная сеть развита хорошо. Гидрография представлена ручьями, протекающими по дну оврагов и заболоченными участками. После зимы и дождей уровень воды в болотах соответствует показанному на карте, иногда чуть выше. Район соревнований ограничен:

- с востока рекой Москва,
- с севера Коломенским проездом (в западной части района) и ул. Новинки далеко на севере,
- с запада ул. Акад. Миллионщикова,
- с юга – территорией больницы, Каширским ш. и территорией МИФИ). Для дистанций D3, D4 район соревнований ограничен с востока проспектом Андропова.

### Опасные места:

**Пересечение проспекта Андропова возможно только по подземному переходу!!!!** Гуляющие с собаками и детьми, крутые скользкие склоны оврагов. Бытовой мусор. На дистанциях D1, D2 рекомендуется обувь с металлическими шипами. Для остальных дистанций – кроссовки.

**Параметры дистанций:**

| Дист | Группы участников | Длина | КП | Набор высоты | Формат карты | Масштаб и сечение                |                                  |
|------|-------------------|-------|----|--------------|--------------|----------------------------------|----------------------------------|
|      |                   |       |    |              |              | 1 карта                          | 2 карта                          |
| D1   | МА (студ)         | 8,3   | 29 | 280м         | А4           | <b>М 1:7500</b><br><b>Н 5м</b>   | <b>М 1:4000</b><br><b>Н 2,5м</b> |
| D2   | ЖА (студ)         | 7,7   | 26 | 225м         |              | <b>М 1:7500</b><br><b>Н 5м</b>   | <b>М 1:4000</b><br><b>Н 2,5м</b> |
| D3   | МБ (студ)         | 3,4   | 19 |              |              | <b>М 1:4000</b><br><b>Н 2,5м</b> |                                  |
| D4   | ЖБ (студ)         | 3,0   | 15 |              |              | <b>М 1:4000</b><br><b>Н 2,5м</b> |                                  |

У групп МЖА (D1 и D2) карта двусторонняя (оформление нерабочей области карты 1ого круга – красное, второго – зеленое; знаки КП, старта-финиша и другие дистанционные знаки стандартного цвета на обоих кругах). Последний КП на первой карте соответствует пункту К на второй карте. Нумерация на второй карте начинается с единицы (1, 2 и т.д.). Расстояние части дистанции по первой карте (до поворота) соответствует:

6,8км 22кп – М21,

5,6км 16кп – Ж21.

После поворота карты расстояние второй части дистанции соответствует:

1,5км 7 кп – М21,

2,1км 10кп – Ж21.

Нумерация КП у групп МЖА(студ) (D1 и D2) – одинарная. Легенды КП впечатаны в карты и дополнительно выдаются в стартовом коридоре, у остальных групп – двойная (1-31, 2-32 и т.д.), легенды впечатаны в карте, дополнительных легенд нет.

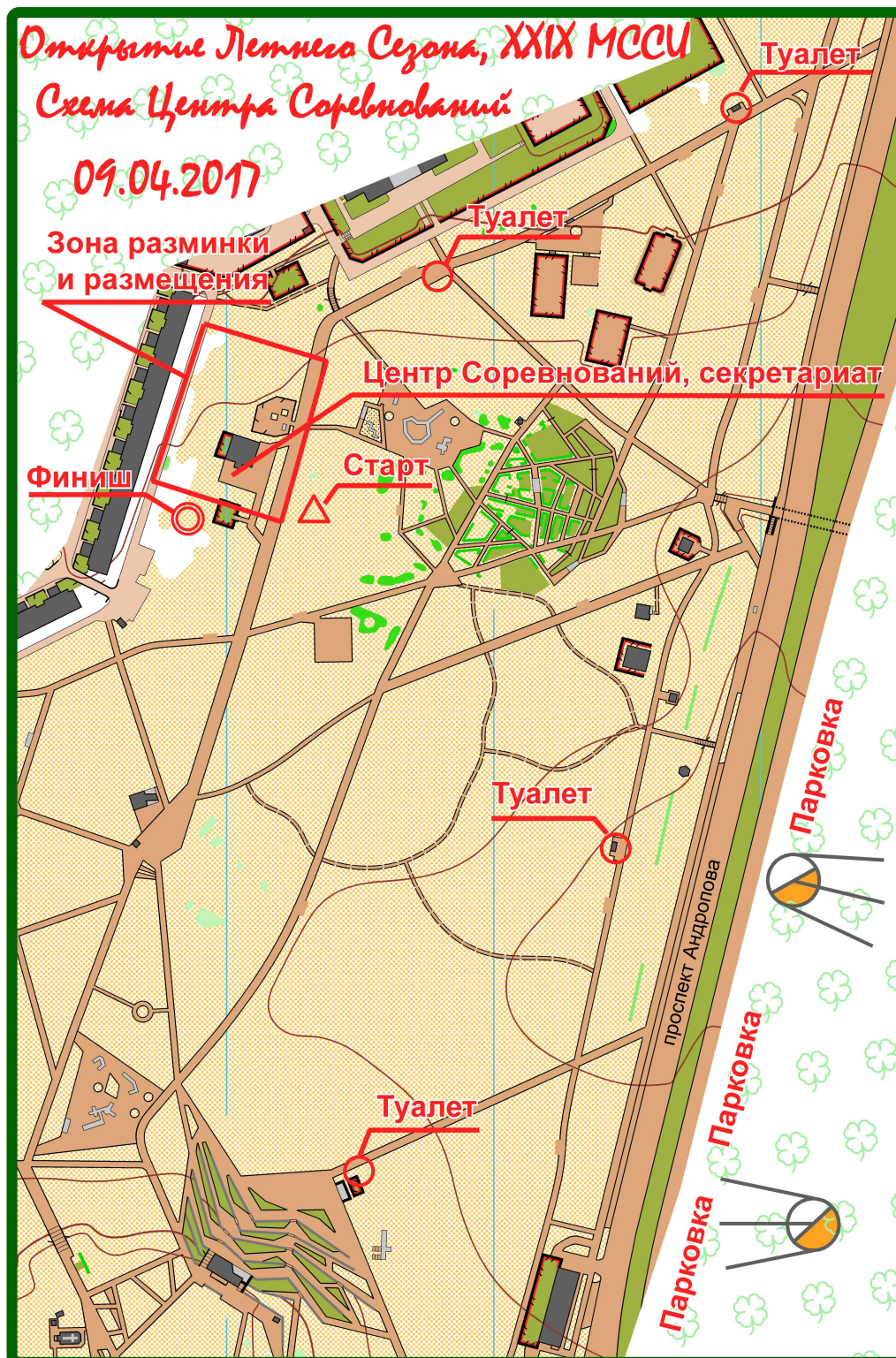
**Пункт «К» и финиш:** Пункт “К” соответствует точке технического старта (треугольник на карте). Расстояние от старта до пункта “К” – 50 метров. Расстояние от последнего КП до финиша – 20 метров.

**Контрольное время:** 2 часа для всех групп.

## Размещение

Размещение участников в полевых условиях. Обращаем внимание на необходимость строго соблюдения норм экологии и этикета соревнований! Оставляйте, пожалуйста, мусор в специальных пакетах, не паркуйте автомобили в неположенных местах. Парковка автотранспорта вдоль проспекта Андропова – 1000 машиномест.

Схема центра соревнований:



## Подведение итогов и награждение

**Результаты ВУЗовских соревнований** определяются согласно положению XXIX МССИ по группам МЖА, МЖБ.

**Награждение** на месте соревнований согласно программе. Все участники на финише получают памятный значок.




## Регистрация, заявки и финансирование

**Предварительные заявки** на соревнования принимаются через систему электронной заявки на <http://sportident.ru/entry> до 23.59 5 апреля 2017 года. Регистрация на месте соревнований возможна при наличии свободных карт.

## Информационное обеспечение

Официальный сайт соревнований: <http://cup.o-mephi.net>

Информационная поддержка:

-  (095) 331-96-23 <http://moscompass.ru/news> - новости спортивного ориентирования
-  <http://sportident.ru> - система электронной отметки SportIdent
-  <http://fso.msk.ru> - федерация спортивного ориентирования г. Москвы

## Спонсоры

 **SPORTident.RU**  
СДЕЛАЙ БОЛЬШЕ В НАШЕМ СПОРТЕ

