

МАССОВЫЕ СТАРТЫ МОСКОВСКОГО МЕГАПОЛИСА



Читайте нас в сети:



cup.o-mephi.net



vk.com/moscow_orienteing



t.me/moscoworienteing



МАССОВЫЕ СТАРТЫ МОСКОВСКОГО МЕГАПОЛИСА

**ОТКРЫТЫЕ СОРЕВНОВАНИЯ ГО БАЛАШИХА
ПО СПОРТИВНОМУ ОРИЕНТИРОВАНИЮ
НА ЛЫЖАХ**

**ЧЕМПИОНАТ И ПЕРВЕНСТВО МОСКВЫ
ПО СПОРТИВНОМУ ОРИЕНТИРОВАНИЮ
НА ЛЫЖАХ 2024**

ЛЫЖНАЯ ГОНКА – СПРИНТ

ЛЫЖНАЯ ГОНКА – КЛАССИКА

ЛЫЖНАЯ ГОНКА – ЛОНГ

ЛЫЖНАЯ ГОНКА – ЭСТАФЕТА 3 ЧЕЛОВЕКА

Информационный Бюллетень #3

Москва 2024г.

Организаторы соревнований и контакты

Соревнования проводят Департамент спорта города Москвы, Федерация спортивного ориентирования города Москвы, Спорткомитет ГО Балашиха. Непосредственное проведение возлагается на **оргкомитет массовых мероприятий московского мегаполиса**, утверждённый президиумом ФСО г. Москвы в составе:

- Руководитель комиссии по массовому спорту ФСОМ, директор соревнований: Ермаченков Алексей
 - moscoworienteering@gmail.com
- Техническая поддержка проекта: Налётов Дмитрий
- Главный судья: Лукин Андрей
 - 8 (926) 336-36-01
 - moscoworienteering@gmail.com
- Главный секретарь: Бодров Виктор
 - moscoworienteering@gmail.com
- Инспектор: Минаков Александр
- Зам. гл. судьи по СТО: Калинин Олег
 - 8 (916) 683-13-72
 - moscoworienteering@gmail.com
- Старшие судьи по ВП:
 - спринт, классика: Лукин Андрей
 - лонг, эстафета: Калинин Олег
- Зам. гл. секретаря по информации: Быркин Виктор
 - moscoworienteering@gmail.com
- Представитель спорткомитета ГО Балашиха, руководитель комендантской службы, сервиса подготовки инвентаря: Мякишев Денис
 - 8 (977) 410-06-12

Протоколы результатов и другую информацию о цикле и не только можно найти на сайте соревнований: cup.o-mephi.net Онлайн результаты по мере финиша участников доступны на <http://celestia.su/ol>

В случае появления технических проблем с работоспособностью сайта организаторов, а также при наличии срочной информации по циклу, она публикуется на <http://www.moscompass.ru/news>

Задать вопросы, поделиться впечатлениями, посмотреть или разместить фотографии вы можете в наших группах в соцсетях и мессенджерах:

- Вконтакте: vk.com/moscow_orienteering
- Telegram: t.me/moscoworienteering

Район и программа соревнований

Соревнования проводятся **20-28 января 2024 года** в ГО Балашиха (Кучинский лесопарк). **Координаты центра соревнований** всех дней - 55.785098, 37.940112.

Схема проезда:



Программа соревнований:

1 день 20.01.2024, дисциплина ЛГ-спринт, Голицынский л/п	
09.30	Начало работы секретариата
11.00	Начало интервального старта участников
~14.00	Окончание старта участников
13.00-14.30	Награждение победителей и призеров по мере финиша групп
15.00	Истечение контрольного времени, закрытие соревнований и отъезд участников
2 день 21.01.2024, дисциплина ЛГ-классика, Кучинский л/п	
09.30	Начало работы секретариата
11.00	Начало интервального старта участников
~14.00	Окончание старта участников
13.30-14.30	Награждение победителей и призеров по мере финиша групп
16.00	Истечение контрольного времени, закрытие соревнований и отъезд участников
3 день 27.01.2024, дисциплина ЛГ-лонг, Кучинский л/п	
09.30	Начало работы секретариата
11.00	Начало интервального старта участников
~14.00	Окончание старта участников
13.30-15.30	Награждение победителей и призеров по мере финиша групп
17.00	Истечение контрольного времени, закрытие соревнований и отъезд участников
4 день 28.01.2024, дисциплина ЛГ-эстафета 3 человека, Кучинский л/п	
09.30	Начало работы секретариата
11.00	Начало группового старта участников
~13.00	Окончание старта участников
14.00-15.00	Награждение победителей и призеров по мере финиша групп
16.00	Истечение контрольного времени, закрытие соревнований и отъезд участников

Система отметки

Соревнования проводятся с применением электронной системы отметки SportIdent. Участникам, не имеющим собственного чипа SportIdent, будет предоставлена возможность взять чип в аренду в секретариате соревнований.

Отметка производится SI-чипом в станции на каждом КП. Станции работают в бесконтактном режиме (в т.ч. станция финиша), возможно использование чипов SI-Air. Резервная система отметки не предусмотрена. Если пункт снят - спортсмен имеет право покинуть район КП без отметки. В случае подтверждения факта снятия, КП будет удален из порядка прохождения.

Желающие могут взять в аренду бесконтактный чип в секретариате. Стоимость услуги - 250р.

Не прошедшим считывание чипа на финише, результат не засчитывается.

Размещение

Размещение участников в полевых условиях. К сожалению, возможностей размещения участников в теплых раздевалках не обнаружено. Просьба переодеваться в личных авто или клубных палатках.

Дополнительно организована возможность аренды отапливаемых клубных палаток у организаторов – Полубочка 3x6 м с учетом разнесенного времени старта групп, позволяет комфортно разместить до 30-40 взрослых или до 40-50 детей. Одновременно могут переодеваться 20-30 человек. Палатка отапливается газовой теплопушкой мощностью 25 кВт, что позволяет поддерживать внутри палатки температуру 17-25 градусов на протяжении всего времени старта.

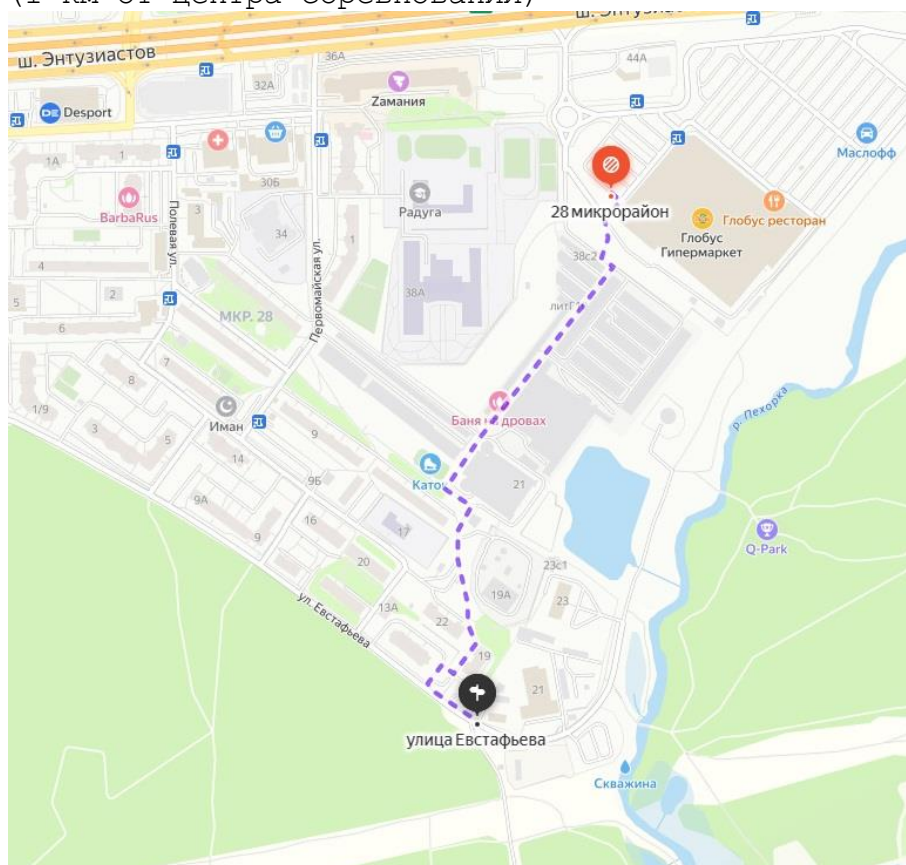
Палатка будет готова не позднее чем за 1,5 часа до старта первого участника и будет стоять до окончания соревнований. В случае проблем с отоплением (отказа оборудования, проблем с электропитанием и др.) организаторы гарантируют возврат уплаченной суммы в полном объеме наличными, при этом возможность пользоваться самой палаткой сохраняется за командой до конца соревнований.

Вы можете арендовать одну палатку на 2 или более клубов. Стоимость аренды – **5000р. в день**. Забронировать палатку можно при регистрации через систему **OR GEO**.

Убедительная просьба убирать за собой мусор или оставлять его в специальном пакете для мусора, закрепленном у стенда информации. Замусоренность места старта в парках неизбежно приведет к запрету на проведение мероприятий

Парковка автотранспорта возможна строго на местах, определенных организатором!

▣ **Координаты парковки** гипермаркета Глобус на 500+ машиномест: 55.793135, 37.945852 (1 км от центра соревнований)



■ Парковка в непосредственной близости центра соревнований возможна согласно схеме проезда.

■ **Парковка вдоль лесной дороги к очистным сооружениям в Акатово строго запрещена.** По дороге возможно движение и разезд большегрузного транспорта (несанкционированная парковка может привести к транспортному коллапсу и срыву соревнований), а также пересечение спортсменами, которое может быть затруднено запаркованными автомобилями.

Дополнительно в модуле проката вы можете подготовить лыжи (рекомендуется приезжать заранее), скидка по промокоду «мы на ориентирование» - 30% от официальных цен:

■ Базовая подготовка лыж - 600 р.

■ Подготовка лыж низкофтористым парафином - 1200 р.

■ Подготовка лыж высокофтористым парафином - 1700 р.

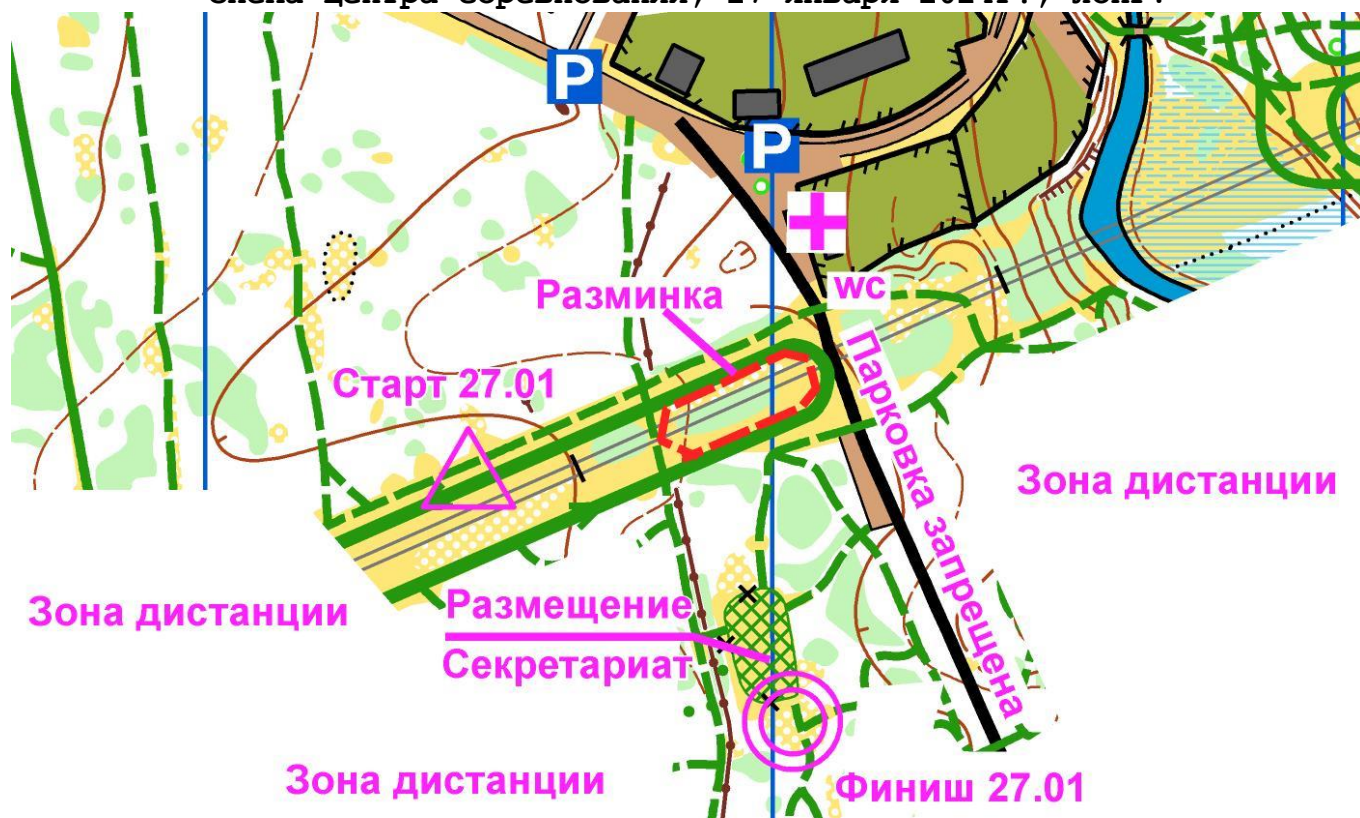
■ Полная подготовка лыж с финишной обработкой 100% фтором (порошок, ускоритель, эмульсия, таблетка, нанесение структуры) для соревнований - 2000 р.

■ Нанесение структуры ручной накаткой - **бесплатно при подготовке лыж**

Чтобы договориться о подготовке заранее, просьба связаться с комендантом соревнований и, по совместительству, сервисменом Денисом Мякишевым по тел. 8(977)410-0612 (телеграм, ватсап)

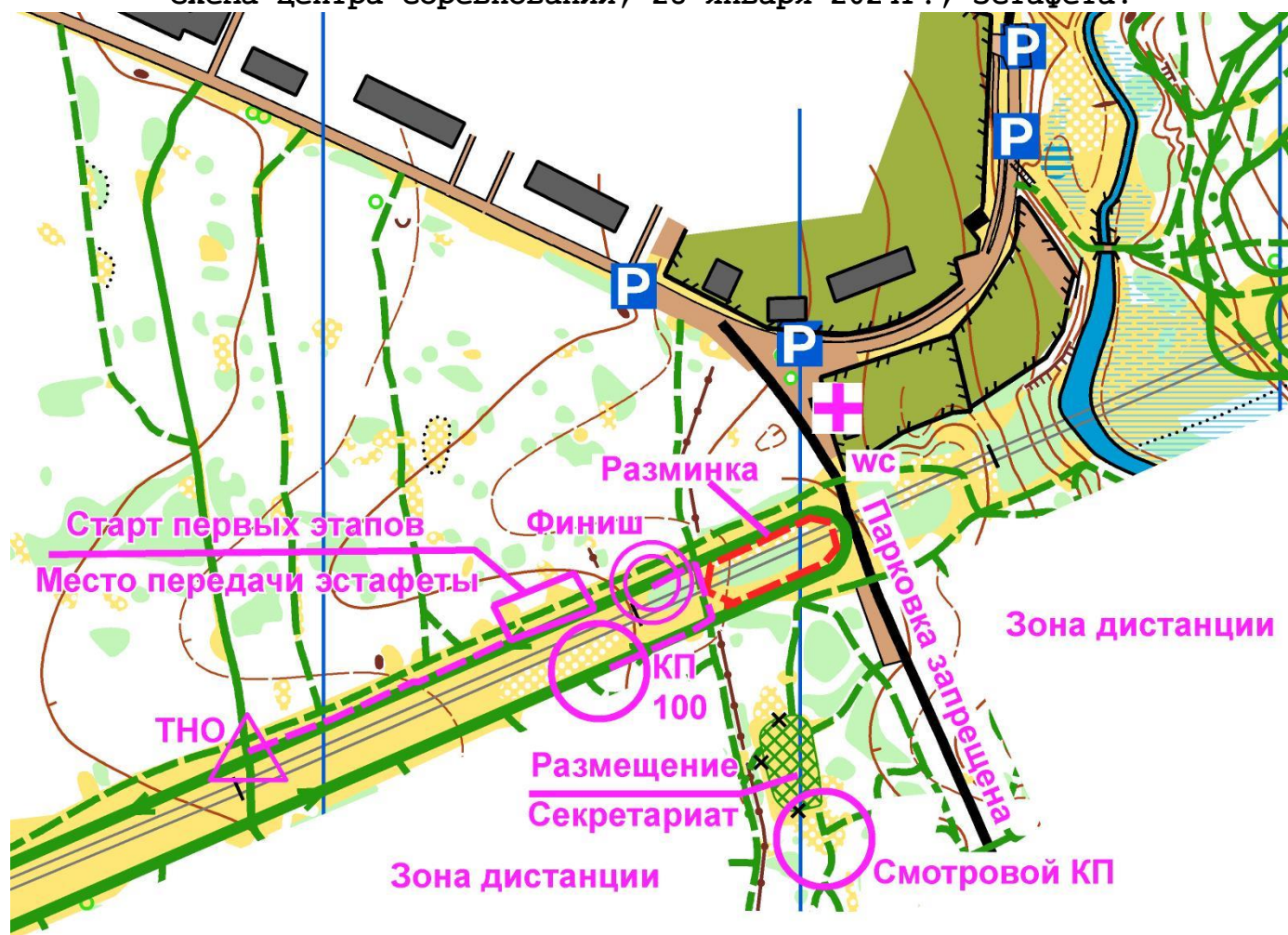
Вблизи центра соревнований (1 км), по адресу **ш. Энтузиастов, 26**, вновь открылся магазин Деспорт (бывш. Декатлон), где также работает сервис, есть парковка и можно недорого **подготовить лыжи.**

Схема центра соревнований, 27 января 2024г., лонг:



Зона дистанции

Схема центра соревнований, 28 января 2024г., эстафета:



Зона дистанции

Зона дистанции

Подведение итогов и награждение

Результаты ЧиП Москвы в каждый из соревновательных дней определяются по группам: мальчики и девочки до 13 лет (МЖ 12), юноши и девушки до 15 лет (МЖ 14), юноши и девушки до 18 лет (МЖ 17), юниоры и юниорки до 21 года (МЖ 20), мужчины и женщины (МЖ21) в соответствии с Положением и «Правилами вида спорта» в редакции 2017 года.

Результаты открытых соревнований ГО Балашиха определяются по группам: мальчики и девочки до 9 лет (МЖ 8), мальчики и девочки до 11 лет (МЖ 10), мужчины и женщины короткая (МЖ21К), мужчины и женщины старше 40 лет (МЖ40), женщины старше 55 лет (Ж55), мужчины старше 60 лет (М60), мужчины и женщины старше 70 лет (МЖ70), мужчины и женщины старше 80 лет (МЖ80) в соответствии с Положением и «Правилами вида спорта» в редакции 2017 года.

Награждение:

▣ **Победители и призеры открытых соревнований ГО Балашиха** награждаются медалями спорткомитета ГО Балашиха и призами при наличии спонсоров

- ▣ Победители и призеры ЧИП Москвы в каждый из соревновательных дней награждаются медалями и дипломами Москомспорта, а также призами при наличии спонсоров
- ▣ Все участники стартов получают памятный значок.

График проведения награждения по группам, 3 и 4 день:

27 января 2024г., лонг								
Группа	Начало старта	Конец старта	Награждение	Группа	Начало старта	Конец старта	Награждение	
M08	11:01:00	11:03:00	12:30:00-13:00:00	Ж55	11:33:00	11:39:00	13:30:00-14:00:00	
Ж08	11:05:00	11:08:00		Ж70	11:51:00	11:55:00		
Ж12	11:01:00	11:21:00		M21K	11:25:00	11:32:00		
M10	11:09:00	11:23:00		Ж40	11:38:00	11:53:00		
Ж10	11:24:00	11:38:00		M60	11:56:00	12:04:00		
Ж14	11:01:00	11:32:00		M40	11:39:00	12:08:00		
Ж80	11:22:00	11:22:00		Ж21K	11:56:00	12:05:00		
M80	11:23:00	11:23:00						
M12	11:01:00	11:50:00		Ж17	12:31:00	13:11:00		
M14	11:02:00	11:55:00		M20	12:31:00	12:47:00		14:30:00-15:00:00
M70	11:40:00	11:45:00		Ж20	12:31:00	12:46:00		
				Ж21	12:47:00	13:06:00		
			M17	12:31:00	13:27:00			
			M21	12:48:00	13:33:00			

28 января 2024г., эстафета							
Группа	Начало старта	Конец старта	Награждение	Группа	Начало старта	Конец старта	Награждение
M17	11:15:00	11:15:00	13:30:00-14:00:00	Ж10	14:15:00	15:00:00	15:30:00-16:00:00
M21	11:00:00	11:00:00		M08	14:15:00	15:00:00	
Ж17	11:20:00	11:20:00		M10	14:15:00	15:00:00	
M20	11:00:00	11:00:00		Ж08	14:15:00	15:00:00	
Ж20	11:05:00	11:05:00		Ж21K	14:15:00	15:00:00	
Ж21	11:05:00	11:05:00		Ж40	14:15:00	15:00:00	
			Ж55	14:15:00	15:00:00		
			Ж70	14:15:00	15:00:00		
			Ж80	14:15:00	15:00:00		
			M21K	14:15:00	15:00:00		
M14	12:45:00	12:45:00	M40	14:15:00	15:00:00		
M12	13:10:00	13:10:00	M60	14:15:00	15:00:00		
Ж14	12:55:00	12:55:00	M70	14:15:00	15:00:00		
Ж12	13:20:00	13:20:00	M80	14:15:00	15:00:00		


Карты и дистанции


Техническая информация 3 день (ЛГ-Лонг)


Карта: Подготовлена Владимиром Тутыниным в 2023 году. Зимний вариант: Лукин Андрей, Ермаченков Алексей, Калинин Олег, Минаков Александр (2021-2024).


Зимняя. Формат **A4**, масштаб **1:7500**, сечение рельефа **2,5 м**. Лыжная сетка подготовлена и вычерчена непосредственно к данному старту.


Использование условных знаков:



Знак  - широкие лыжни, пригодные для передвижения коньковым ходом, шириной не менее 2 м, в том числе лыжные трассы. На лыжных трассах стрелочками указано приоритетное направление движения. Подготовлены снегоходом или укатаны гуляющими на всем протяжении.


Знак  - лыжни, подготовленные снегоходом непосредственно к данному старту, ширина 1,5 «Бурана».


Знак  - одиночные следы лыжника или собаководы, протоптанные подрезки.

Знак  - дороги в лесу, по которым ездят квадроциклы/снегоходы, пригодны для передвижения на лыжах, но могут иметь неровности.

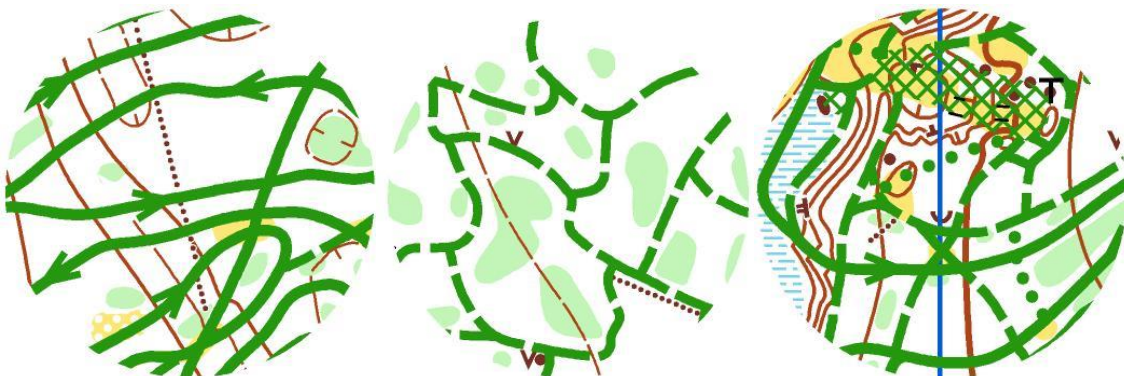
NEW! Знак  - заснеженные дороги в лесу, по которым ездят автомобили, передвижение по ним не запрещено, однако снег может быть грязным, содержать следы песка, гравийной крошки.

Знаки   - место, рекомендуемое для пересечения дороги с автомобильным движением (переезд расчищен от грейдерных отвалов и прокатан снегоходом)

Знак  - запрещенная для движения дорога. Этим знаком показаны дороги, по которым ездят автомобили, двигаться по этим дорогам запрещено, но их можно пересекать в местах пересечения с лыжнями.

знак  - горки для ватрушек/санок, укатанные площади (стартовые поляны).

Образцы карт:





Местность: трех типов: среднепересеченный склон к пойме р. Пехорка и помойного ручья в южной части карты с перепадом до 15м, равнинный Голицынский парк с усадьбой Пехра-Яковлевское и слабопересеченная часть Кучинского лесопарка закрытая на 90%. Лыжная сетка представлена естественной дорожно-тропиночной сетью парка с просеками, дорожками отдыхающих, тремя лыжными трассами, общей протяженностью 13 км, подготовленными снегоуплотнительной техникой и накатанной снегоходом лыжной сеткой.

Снежный покров – достаточный для передвижения на лыжах по всей площади района соревнований (50-60 см).

Ограничения района:

- с востока – река Пехорка, мкр. Акатово. Для дистанций Д1-Д2 – Леоновское шоссе (за обрезом карты)
- с севера – улица высоковольтная ЛЭП (улица Евстафьева за обрезом карты)
- с юга – автомобильная дорога в мкр. Акатово, для Дистанций Д1-Д4 – поселок Салтыковка
- с запада – Разинское шоссе, поселок Салтыковка

Внимание! На местности могут встречаться хаотичные следы снегоходов местных жителей, не показанные на карте.

Опасные места:

Дистанции Д1-Д4 несколько раз **пересекают автомобильную дорогу с низкой интенсивностью движения автомобилей**. Перед пересечением будьте внимательны, посмотрите по сторонам.

Дистанции Д1-Д4 два раза **пересекают автомобильную дорогу со средней интенсивностью движения автомобилей**. На пересечении установлен контрольный пункт, который необходимо отметить, так же будет дежурить

судья-регулировщик, слушайте его указания. Перед пересечением будьте внимательны, посмотрите по сторонам.

На местности расположен **ДЕЙСТВУЮЩИЙ в зимнее время байк-парк** с многочисленными вело препятствиями, расчищенными до земли нитками вело-трейла. Пересечение данного района не запрещено, однако может быть опасно **столкновениями с велосипедистами и порчей лыж**. Лыжни соревновательной сетки





через район байк-парка не проходят. При принятии решения о подрезках участники берут ответственность на себя. На карте нанесена текстовая информация об опасном районе:

«Нырки» через канаву/земляной вал, будьте внимательны при их пересечении.

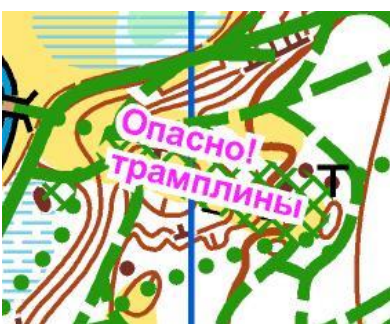
Гуляющие с детьми и собаками, будьте вежливы и аккуратны.

Лыжники любители на лыжных трассах. Будьте предельно внимательны, если вы двигаетесь в противоход!

Для дистанций Д1-Д4: крутые склоны р. Пехорка и помойного ручья в южной части района соревнований, мосты через ручей.

Резкие повороты трассы на склонах.

Противоходы на лыжной трассе, в особенности на слепых поворотах на спусках, внимательно смотрите направление движения по трассе!



На местности есть овраг, который облюбовали любители зимнего экстрима, понастроив там трамплинов, перил и прочих «препятствий». Проезд через это место на лыжах не рекомендован и опасен, оптимальные варианты через него не проходят. На карте подписан «Опасно! Трамплины!»

Гуляющие с детьми и собаками, будьте вежливы и аккуратны.

Лыжники любители и тренирующиеся спортшкольники на лыжных трассах. Будьте предельно внимательны, если вы двигаетесь в противоход!

Пункт питания. Будет у дистанций Д1-Д4 при переезде автомобильной дороги в Акатово на юге карты. Участники проезжают через него дважды.

Параметры дистанций:

Дист	Группы	Параметры
Д1	М21, М20	14,0 км 39 кп
Д2	Ж21, Ж20, М40	10,6 км 30 кп
Д3	М17, М21К	9,4 км 26 кп
Д4	Ж17, Ж21К, Ж40	7,8 км 23 кп
Д5	М14, М60	5,7 км 17 кп
Д6	Ж14, Ж55, М70	4,7 км 15 кп
Д7	М12, Ж70	3,2 км 9 кп
Д8	Ж12, Ж80, М80	2,8 км 9 кп
Д9	М10, Ж10	1,8 км 7 кп
Д10	М08, Ж08	1,3 км 7 кп

Дистанции Д1, Д2 и Д3 двусторонние, нумерация КП сквозная.

От старта до пункта «К» – 80 метров.

От последнего КП до финиша 80 метров.

Дистанции Д5 и Д6 имеют сложную конфигурацию, будьте внимательны.

Контрольное время: 3 часа для дистанций Д1-Д4, 2 часа для остальных дистанций.

Нумерация КП двойная.

Оборудование КП: Станция отметки Sportident крепится тросиком и скотчем на дереве в непосредственной близости от лыжи на уровне груди. Все станции, в том числе станция финиша, будут работать в бесконтактном и контактном режимах. Призма и табличка с номером КП крепятся либо на






перемете над лыжней, либо на «уголке» на дереве в непосредственной близости от лыжни.


Техническая информация 4 день (ЛГ-эстафета 3 человека)


Карта: Подготовлена Владимиром Тутыниным в 2023 году. Зимний вариант: Лукин Андрей, Ермаченков Алексей, Калинин Олег, Минаков Александр (2021-2024).


Зимняя. Формат **A4**, масштаб **1:5000**, сечение рельефа **2,5 м**. Лыжная сетка подготовлена и вычерчена непосредственно к данному старту.


Использование условных знаков:



Знак  - широкие лыжни, пригодные для передвижения коньковым ходом, шириной не менее 2 м, в том числе лыжные трассы. На лыжных трассах стрелочками указано приоритетное направление движения. Подготовлены снегоходом или утрамбованы гуляющими на всем протяжении.


Знак  - лыжни, подготовленные снегоходом непосредственно к данному старту, ширина 1,5 «Бурана».


Знак  - одиночные следы лыжника или собаководы, протоптанные подрезки.

Знак  - дороги в лесу, по которым ездят квадроциклы/снегоходы, пригодны для передвижения на лыжах, но могут иметь неровности.

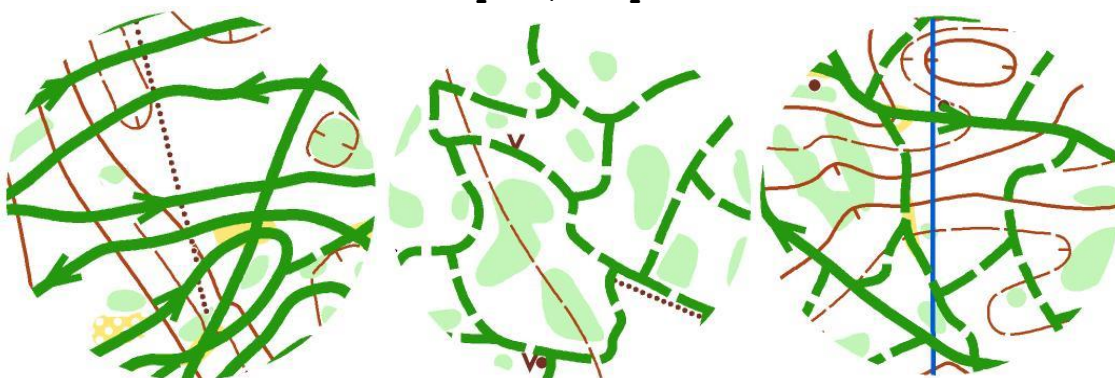
NEW! Знак  - заснеженные дороги в лесу, по которым ездят автомобили, передвижение по ним не запрещено, однако снег может быть грязным, содержать следы песка, гравийной крошки.

Знаки   - место, рекомендуемое для пересечения дороги с автомобильным движением (переезд расчищен от грейдерных отвалов и прокатан снегоходом)

Знак  - запрещенная для движения дорога. Этим знаком показаны дороги, по которым ездят автомобили, двигаться по этим дорогам запрещено, но их можно пересекать в местах пересечения с лыжнями.

знак  - горки для ватрушек/санок, укатанные площади (стартовые поляны).

Образцы карт:



Местность: слабопересеченная часть Кучинского лесопарка закрытая на 90%. Лыжная сетка представлена естественной дорожно-тропиночной сетью парка с просеками, дорожками отдыхающих, двумя лыжными трассами, общей протяженностью 8 км, подготовленными снегоуплотнительной техникой и накатанной снегоходом лыжной сеткой.

Снежный покров - достаточный для передвижения на лыжах по всей площади района соревнований (50-60 см).

Ограничения района:





- с востока – река Пехорка, мкр. Акатово
- с севера – улица высоковольтная ЛЭП (улица Евстафьева за обрезом карты)
- с юга – автомобильная дорога в мкр. Акатово
- с запада – Разинское шоссе, поселок Салтыковка

Опасные места:

Дистанции Д1-Д5 несколько раз **пересекают автомобильную дорогу с низкой интенсивностью движения автомобилей.** Перед пересечением будьте внимательны, посмотрите по сторонам.

На местности расположен **ДЕЙСТВУЮЩИЙ в зимнее время байк-парк** с многочисленными вело препятствиями, расчищенными до земли нитками велотрейла. Пересечение данного района не запрещено, однако может быть опасно **столкновениями с велосипедистами и порчей лыж.** Лыжни соревновательной сетки через район байк-парка не проходят. При принятии решения о подрезках участники берут ответственность на себя. На карте нанесена текстовая информация об опасном районе:



«Нырки» через канаву/земляной вал, будьте внимательны при их пересечении.

Гуляющие с детьми и собаками, будьте вежливы и аккуратны.

Лыжники любители на лыжных трассах. Будьте предельно внимательны, если вы двигаетесь в противоход!

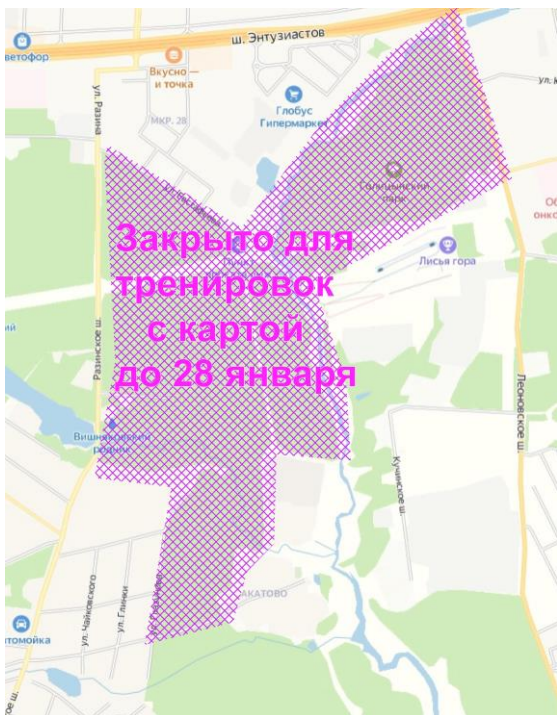
Параметры дистанций:

Дист	Группы	Параметры на один этап
Эстафета		
Д1	М21, М20	5,0-5,1 км, 18 кп
Д2	Ж21, Ж20	4,4-4,5 км, 17 кп
Д3	М17	4,6-4,7 км, 16 кп
Д4	Ж17	3,8-3,9 км, 15 кп
Д5	М14	3,1-3,3 км, 13 кп
Д6	Ж14	2,2-2,8 км, 12 кп
Д7	М12	2,5 км, 11 кп
Д8	Ж12	2,4-2,5 км, 11 кп
Открытые группы		
Д9	М40	5,6 км, 18 кп
Д10	О1, Ж21К, Ж40, М21К	4,5 км, 19 кп
Д11	М60, Ж55, М70	3,6 км, 17 кп
Д12	О2, Ж70, Ж80, М80	2,3 км, 12 кп
Д13	М10, Ж10	1,6 км, 7 кп
Д14	М08, Ж08	1,4 км, 7 кп

Маркированные участки: от старта до Точки начала ориентирования (ТНО) – 180 метров, от последнего КП до финиша – 120 метров, от последнего КП до места передачи эстафеты (через финиш) – 150 метров.

В эстафетных группах применяется рассеивание по системе «фарста» на всех этапах.





На всех эстафетных дистанциях присутствует смотровой КП на южном краю поляны, где размещаются участники (см. схему). Длина дистанции от смотрового КП до финиша – от 0,7 до 1,0 км у всех групп.

Контрольное время: 1,5 часа на 1 этап, 3 часа на всю эстафету. В открытых группах – 1,5 часа.

Нумерация КП двойная.

Оборудование КП: Станция отметки Sportident крепится тросиком и скотчем на дереве в непосредственной близости от лыжни на уровне груди. Все станции, в том числе станция финиша, будут работать в бесконтактном и контактном режимах. Призма и табличка с номером КП крепятся либо на перемете над лыжней, либо на «уголке» на дереве в непосредственной близости от лыжни.

Район соревнований, ограниченный ул. Евстафьева, Разинским шоссе, рекой Пехорка и ул. Чехова, а также Голицынский парк к востоку от р. Пехорка закрыт для тренировок с картой с 5 января 2024 года

Со 5 до 26 января 2024 года доступен полигон (карта в высоком разрешении опубликована на сайте соревнований, в телеграмм-канале и группе Вконтакте).

Полигон ЧиП Москвы 20-28.01.2024

ЛГ-Спринт, ЛГ-Классика, ЛГ-Лонг, ЛГ-Эстафета 3 человека
Полигон работает 24/7 с 05.01.2024 по 26.01.2026, с 27.01.2024 район полигона закрыт

Район соревнований к северу от полигона закрыт для тренировок с картой с 05.01.2024 до 28.01.2024



1:7500 A5

200м

△ - Советская улица, микрорайон Салтыковка, Балашиха, Московская область, координаты 55.769516, 37.935056



Зимняя карта района соревнований в редакции 2023 года:

КУЧИНСКИЙ ЛЕСОПАРК

Автор Карты -
Тутынин Владимир (2015-18г.)
Зимний Вариант -
Лукин Андрей
Ермаченко Алексей (2019-23г.)
Автор Проекта -
Ермаченко Алексей

Карту спонсировали:
Михайловский Юрий
Рябчикова Наталья

Аварийный азимут - запад АА 270
Телефон Организатора 8(926)336-3601

Результаты On-Line: <http://celestia.su/ol>



Читайте нас в сети:

cup.o-mephi.net

vk.com/moscow_orientteering

t.me/moscoworientteering



М 1:7500 Н 2,5м



М 1:7500 Н 2,5м

Регистрация, заявки и финансирование

К участию в открытых соревнованиях ГО Балашиха допускаются все желающие без возрастных и квалификационных ограничений.

К участию в ЧиП Москвы допускаются спортсмены, прошедшие комиссию по допуску ФСОМ.

Участники сами несут персональную ответственность за свою жизнь и здоровье, выполнение правил техники безопасности, соблюдение порядка и экологических норм. Ответственность за несовершеннолетних участников возлагается на тренеров, представителей команд и родителей.

Предварительные заявки принимаются через систему электронной заявки ORGEO (<https://orgeo.ru>) до 21.00 среды, предшествующей дате соревнований.

Перезаявки на месте старта возможны при уплате сбора в размере **100р.**

Регистрация на месте соревнований возможна при наличии свободных карт.

Соревнования проводятся за счет средств проводящих организаций с привлечением заявочного взноса в размере:

Сроки и условия регистрации:	Группы участников: МЖ8,10,12,14,17, МЖ20,Ж55,М60,МЖ70	МЖ21,21К,40
При заявке и оплате до 31 декабря 2023 года через ORGEO действуют расценки установленные ПФСОМ на 2023г.!	400 руб.	750 руб.
При заявке и оплате до воскресенья предшествующего виду программы через ORGEO действуют расценки установленные ПФСОМ на 2024г.	450 руб.	900 руб.
При заявке и оплате после воскресенья предшествующего виду программы через ORGEO действуют повышенные расценки установленные организаторами для поздней заявки	550 руб.	1150 руб.
При заявке на месте соревнований (или оплате наличными)	750 руб.	1500 руб.

При стоимости клубной заявки более 15000р. возможны сбои в оплате через **ORGEO**, в этом случае рекомендуется разбить ее на 2 и более и оплатить по отдельности (**приоритетно**), либо связаться с организаторами для оплаты иным способом.

Также для платежей более 15000 доступна оплата банковским переводом.

Стоимость аренды чипа 100р (карточка), 250р (бесконтакт).

Возврат стартового взноса в случае отказа от участия не предусмотрен.

Спортсмены, имеющие БЕЗЛИМИТНУЮ «Лицензию 2024 на участие в Массовых Стартах по ориентированию в Москве», допускаются к старту без оплаты стартового взноса!


Дополнительные условия:

- Спортсмены групп МЖ80 стартуют без оплаты стартового взноса
- Коллективам, ПОЛНОСТЬЮ оплатившим заявку безналично, предоставляется скидка (>10 чел. – 10%)

Информационное обеспечение

Официальный сайт соревнований: <http://cup.o-mephi.net>

Информационная поддержка:

- ☑  <http://moscompass.ru/news> - новости спортивного ориентирования
- ☑  <http://sportident.ru> - система электронной отметки SportIdent
- ☑  <https://orgeo.ru> - система электронной заявки ORGEO
- ☑  <http://fso.msk.ru> - федерация спортивного ориентирования г. Москвы
- ☑  <http://celestia.su/ol> - система On-Line трансляции результатов
- ☑  https://vk.com/moscow_orienteing - группа ВКонтакте
- ☑  <https://t.me/moscoworienteing> - телеграмм-канал




On-Line Трансляция результатов

В режиме On-Line вы можете наблюдать за результатами соревнований по адресу: <http://celestia.su/ol>

Спонсоры

МАССОВЫЕ СТАРТЫ МОСКОВСКОГО МЕГАПОЛИСА



Читайте нас в сети:
 cup.o-mephi.net
 vk.com/moscow_orienteing
 t.me/moscoworienteing



МАССОВЫЕ СТАРТЫ МОСКОВСКОГО МЕГАПОЛИСА

 **SPORT** *ident*.RU
СДЕЛАЙ БОЛЬШЕ В НАШЕМ СПОРТЕ