

# ЧЕМПИОНАТ И ПЕРВЕНСТВО МОСКВЫ КРОСС-ЭСТАФЕТА 4 ЭТАПА

## Информационный Бюллетень #3

22 сентября 2019 г.

Москва, район Марьино, Парк Братиславский



## Организаторы соревнований и контакты

Соревнования проводят Департамент спорта города Москвы, Федерация спортивного ориентирования города Москвы. Непосредственное проведение возлагается на **оргкомитет массовых мероприятий московского мегаполиса**, утверждённый президиумом ФСО г. Москвы в составе:

- Руководитель комиссии по массовому спорту ФСОМ, директор соревнований: Ермаченков Алексей
  - 8 (926) 165-05-74,
  - 8 (916) 495-13-15,
  - [moscoworienteering@gmail.com](mailto:moscoworienteering@gmail.com)
- Техническая поддержка проекта: Налётов Дмитрий, Бодров Виктор
- Главный судья: Лукин Андрей
  - 8 (926) 336-36-01
  - [moscoworienteering@gmail.com](mailto:moscoworienteering@gmail.com)
- Главный секретарь: Филимонова Екатерина
  - 8 (926) 815-58-01
  - [moscoworienteering@gmail.com](mailto:moscoworienteering@gmail.com)
- Зам. гл. судьи по СТО: Ермаченков Филипп
  - 8 (929) 653-90-83
  - [moscoworienteering@gmail.com](mailto:moscoworienteering@gmail.com)
- Зам. гл. секретаря по информации: Быркин Виктор
  - [moscoworienteering@gmail.com](mailto:moscoworienteering@gmail.com)

**Протоколы результатов** и другую информацию о цикле и не только можно найти на сайте соревнований: <http://www.moscompass.ru/news> и сайте федерации спортивного ориентирования г. Москвы <http://fso.msk.ru>

**Задать вопросы**, поделиться впечатлениями, посмотреть или разместить фотографии вы можете в наших группах в соцсетях:

- **Вконтакте:** <https://vk.com/moscoworienteering>
- **Facebook:** [www.facebook.com/MoscowOrienteering](http://www.facebook.com/MoscowOrienteering)

## Район и программа соревнований

Соревнования проводятся 22 сентября 2019 года на территории района Марьино и парка «Братиславский».

Координаты центра соревнований: 55.654306, 37.749998

<b>с 10.30</b>	Регистрация спортсменов, выдача номеров, чипов, подача заявок <b>Любые перезаявки возможны только с чипом организатора!!!</b>
<b>12.00-13.10</b> <b>14.00-15.00</b>	Групповой старт спортсменов эстафетных групп ЧиП Свободный старт открытых групп
<b>13.30-15.15</b>	Награждение призеров групп по мере определения победителей
<b>16.00</b>	Закрытие соревнований и отъезд участников



# Карты и дистанции

**Карта:** М 1:4000, Н 2,5м. Год издания 2018, автор Минаков Александр. Формат бумаги – А3. Для эстафет карты двусторонние. Все карты заламинированы. На листах формата А3 напечатаны карты на все четыре этапа (по две с каждой стороны). На каждой карте будет написан номер команды и номер этапа (такой же номер будет написан на груди участника, будьте внимательны!). **За порядком прохождения этапов следят сами участники.**

Образцы карт:



## Местность:

- 1) Городской квартал с домами необычной формы и нестандартным взаимным расположением. Имеются непреодолимые заборы, ограничивающие двory или частные территории. Внутри дворов располагаются детские и спортивные площадки, часто ограниченные запрещёнными для преодоления заборами.
- 2) Небольшой открытый парк, посередине которого располагается пруд и холм с арт-беседкой наверху. Развитая дорожная сеть преимущественно с твердым покрытием. Проходимость преимущественно парковая, встречаются отдельные кусты.

**Преодоление площадных объектов, показанных знаком «Приватная территория» (оливковая заливка) и знаком «Запрещённый район» (красная вертикальная штриховка) СРОГО ЗАПРЕЩЕНО!!! На местности будут находиться более 20 контролёров, осуществляется видео фиксация.**

**Запрещено преодолевать объекты, показанные знаком «Непреодолимый забор». Отдельные проходы в заборах (запрещенные для преодоления, показанные на карте как закрытые), площадные объекты – обтянуты разметочной лентой для привлечения внимания к тому, что преодолевать их строго запрещено. Преодоление данных мест будет контролироваться!**

**Опасные места:** Во дворах возможно слабое автомобильное движение, гуляющие с детьми, собаками.

## Предварительные параметры дистанций:

Группа	Длина этапа	Количество КП на этап
<b>«Кросс-эстафета 4 этапа»</b>		
МЖБ	2,7-3,4 км	9-13 КП
МЖ12	1,9-2,2 км	9 КП
МЖ14	2,1-2,7 км	8-10 КП
МЖ16	2,5-3,1 км	9-11 КП
МЖ18	2,7-3,4 км	9-13 КП
МЖ20	2,7-3,4 км	9-13 КП

Группа	Длина дистанции	Количество КП
<b>«Кросс-спринт»</b>		
МЖ08	1,2 км	9 КП
МЖ10	1,6 км	11 КП
О1	4,7 км	25 КП
О2	3,0 км	18 КП
О3	1,2 км	9 КП



Нумерация КП двойная, легенды впечатаны в карты.

Для групп МЖБ, МЖ12, МЖ14, МЖ16, МЖ18, МЖ20 предусмотрен смотровой КП за 300-500 метров до финиша.

**Пункт «К»:** Для 1ого этапа расстояние от старта до пункта «К» около 90 метров, для остальных этапов расстояние от места передачи эстафеты до пункта «К» 40 метров.

**Аварийный азимут** – на запад (270 градусов) до площади и перекрестка улиц Люблинская и Перерва. Далее на юг вдоль Люблинской улицы до Новомарьинской и на финиш через Братиславский парк.

**Контрольное время** 30 минут на 1 этап, 2 часа на эстафету. Для открытых групп – контрольное время 1 час.

**Финиш и порядок передачи эстафеты:** От последнего КП до финиша 30 метров. Финиш фиксируется отметкой в финишной станции. Участники, бегущие с бесконтактными чипами, могут пробегать финишный створ не останавливаясь для отметки – работают финишные ворота. После отметки в финишной станции участник передает эстафету (карту) другому участнику команды. После этого он следует на считывание и проверку отметки.

## Подведение итогов и награждение

**Результаты Чемпионата и Первенства г. Москвы** определяются по группам: мальчики и девочки до 13 лет (МЖ 12), юноши и девушки до 15 лет (МЖ 14), юноши и девушки до 17 лет (МЖ 16), юноши и девушки до 19 лет (МЖ 18), юниоры и юниорки до 21 года (МЖ 20), Мужчины и Женщины (МЖБ) в соответствии с Положением и «Правилами вида спорта» в редакции 2017 года.

Соревнования в этих группах проводятся в дисциплине кросс-эстафета 4 этапа. **Состав команды: ММЖЖ.** РВП на этап – 15 минут, на эстафету – 1 час.

**Дополнительно введены открытые группы:** МЖ08, МЖ10, Открытая 1, Открытая 2, Открытая 3 для всех желающих.

Соревнования в этих группах проводятся в дисциплине кросс-спринт (свободный старт).

**Награждение участников Чемпионата и Первенства г. Москвы** на месте соревнований согласно программе по мере финиша групп.

Победители и призеры награждаются медалями и дипломами Москомспорта, **ценными призами компании Москомпас и RunLab.**

Победители и призеры детских открытых групп МЖ08, МЖ10 награждаются призами организаторов.

Группа	Начало старта	Конец старта	Награждение	Группа	Начало старта	Конец старта	Награждение
Ж08	14:01:00	15:00:00	15:15:00	М08	14:06:00	15:00:00	15:15:00
Ж10	14:01:00	15:00:00	15:15:00	М10	14:01:00	15:00:00	15:15:00
МЖ12	13:10:00	13:10:00	14:30:00	МЖ16	12:10:00	12:10:00	13:30:00
МЖ14	13:00:00	13:00:00	14:30:00	МЖ18,20,Б	12:00:00	12:00:00	13:30:00
Открытая1	14:01:00	15:00:00	не нагр.	Открытая1	14:01:00	15:00:00	не нагр.
Открытая2	14:01:00	15:00:00	не нагр.				

## Размещение

**Размещение участников** в полевых условиях. Обращаем внимание на необходимость строго соблюдения норм экологии и этикета соревнований!

**Схема центра соревнований:**



**Убедительная просьба убирать за собой мусор** или оставлять его в специальном пакете для мусора, закрепленном у стенда информации. Замусоренность места старта в парках неизбежно приведет к запрету на проведение мероприятий

**Парковка автотранспорта** возможна строго на местах, определенных организатором!

## Дополнительная Информация

в центре соревнований будет работать **буфет С.Клещенка**. В ожидании награждения, вы можете подкрепиться вкусной гречкой с тушенкой, пирожками с чаем и замечательным медом.

На соревнованиях организована **GPS-Трансляция от команды O-GPS-Center**. Все участники могут подгрузить свой трек в трансляцию после соревнований (подробности на [o-gps-center.ru](http://o-gps-center.ru)). В онлайн режиме в связи с сильными помехами на местности трансляция функционировать не будет.

## Система отметки

Соревнования проводятся с применением электронной системы отметки SportIdent. Участникам, не имеющим собственного чипа SportIdent, будет предоставлена возможность взять чип в аренду в секретариате соревнований. Соревнования проводятся в соответствии с «Правилами вида спорта» в редакции 2017 года.

**Отметка производится SI-чипом в станции** на каждом КП. Станции работают в бесконтактном режиме (в т.ч. станция финиша), возможно использование чипов SI-Air. Резервная система отметки не предусмотрена. Если пункт снят - спортсмен имеет право покинуть район КП без отметки. В случае подтверждения факта снятия, КП будет удален из порядка прохождения.

**Желающие могут взять в аренду бесконтактный чип в секретариате.** Стоимость услуги - 200р.

**Любые перезаявки возможны только с чипом организатора!!!**

В секретариате вы можете приобрести карточки SI pCARD на 20 отметок по рекламной цене 10-тилетней давности - 400р. Не упустите свой шанс)

## Регистрация, заявки и финансирование

**Предварительные заявки** принимаются через систему электронной заявки ORGEO (<https://orgeo.ru>) до 23.55 среды, предшествующей дате вида программы.

Регистрация на месте соревнований возможна при наличии свободных карт.

**Соревнования проводятся за счет** средств проводящих организаций с привлечением заявочного взноса с каждого участника.








**Стартовый взнос для групп ЧиП г. Москвы** определен решением Президиума ФСОМ в размере:

Группы участников:	МЖ 8,10 Откр.3	МЖ12,14,16 МЖ18,20	МЖБ	Откр.1	Откр.2
При заявке <b>и оплате до воскресенья</b> , предшествующего виду программы через <b>ORGEO</b>	100 руб.	200 руб.	300 руб.	200 руб.	200 руб.
При заявке <b>и оплате до среды</b> , предшествующей виду программы через <b>ORGEO</b>	200 руб.	200 руб.	400 руб.	300 руб.	300 руб.
При заявке на месте соревнований <b>(или оплате наличными)</b>	300 руб.	300 руб.	600 руб.	500 руб.	400 руб.
Стоимость аренды SI-чипа	100 руб.				
Стоимость аренды бесконтактного SI-чипа	200 руб.				

Детским коллективам, ПОЛНОСТЬЮ оплатившим заявку безналично, предоставляется скидка (>10 чел. - 10%, >20 чел - 20%).

**Любые перезаявки возможны только с чипом организатора!!!**

## Информационное обеспечение

- ☐  <http://moscompass.ru/news> – новости спортивного ориентирования
- ☐  <http://sportident.ru> – система электронной отметки SportIdent
- ☐  <https://orgeo.ru> – система электронной заявки OR GEO
- ☐  <http://fso.msk.ru> – федерация спортивного ориентирования г. Москвы
- ☐  <http://celestia.su/ol> – система On-Line трансляции результатов
- ☐  [https://vk.com/moscow\\_orienteing](https://vk.com/moscow_orienteing) – группа ВКонтакте
- ☐  [www.facebook.com/MoscowOrienteering](http://www.facebook.com/MoscowOrienteering) – страница на Facebook

### On-Line Трансляция результатов

В режиме On-Line вы можете наблюдать за результатами соревнований по адресу: <http://celestia.su/ol>

## Спонсорами соревнований выступили компании



### МАССОВЫЕ СТАРТЫ МОСКОВСКОГО МЕГАПОЛИСА

