

ЧЕМПИОНАТ И ПЕРВЕНСТВО МОСКВЫ КРОСС-ВЫБОР

Информационный Бюллетень #3

29 сентября 2019 г.

Москва, район Орехово-Борисово Южное, Зябликово



Организаторы соревнований и контакты

Соревнования проводят Департамент спорта города Москвы, Федерация спортивного ориентирования города Москвы. Непосредственное проведение возлагается на **оргкомитет массовых мероприятий московского мегаполиса**, утверждённый президиумом ФСО г. Москвы в составе:

- ▲ Руководитель комиссии по массовому спорту ФСОМ, директор соревнований: Ермаченков Алексей
 - ▲ 8(926)165-05-74,
 - ▲ 8(916)495-13-15,
 - ▲ moscoworienteering@gmail.com
- ▲ Техническая поддержка проекта: Налётов Дмитрий, Бодров Виктор
- ▲ Главный судья: Лукин Андрей
 - ▲ 8(926)336-36-01
 - ▲ moscoworienteering@gmail.com
- ▲ Главный секретарь: Филимонова Екатерина
 - ▲ 8(926)815-58-01
 - ▲ moscoworienteering@gmail.com
- ▲ Зам. гл. судьи по СТО: Ермаченков Алексей
- ▲ Зам. гл. секретаря по информации: Быркин Виктор
 - ▲ moscoworienteering@gmail.com

Протоколы результатов и другую информацию о цикле и не только можно найти на сайте соревнований: <http://www.moscompass.ru/news> и сайте федерации спортивного ориентирования г. Москвы <http://fso.msk.ru>

Задать вопросы, поделиться впечатлениями, посмотреть или разместить фотографии вы можете в наших группах в соцсетях:

- ▲ Вконтакте: https://vk.com/moscow_orienteering
- ▲ Facebook: www.facebook.com/MoscowOrienteering

Район и программа соревнований

Соревнования проводятся 29 сентября 2019 года на территории района Орехово-Борисово Южное и парка «Зябликово».

Координаты центра соревнований: 55.599355, 37.745191

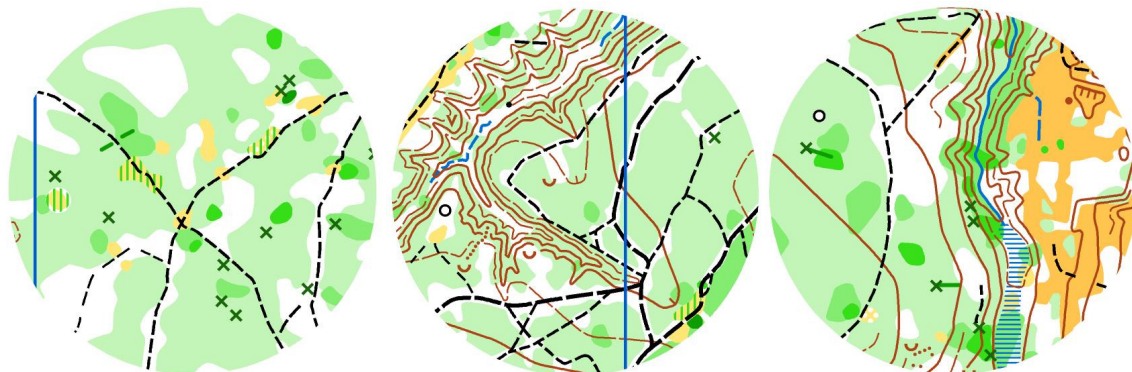
с 10.30	Регистрация спортсменов, выдача номеров, чипов, подача заявок Любые перезаявки возможны только с чипом организатора!!!
12.01-13.50	Интервальный старт спортсменов
13.00-15.00	Награждение призеров групп по мере определения победителей
15.50	Закрытие соревнований и отъезд участников



Карты и дистанции

Карта: Карта подготовлена в 2018 году Алексеем Зуевым, перечерчена в знаках «Московский Меридиан» в 2019 году Николаем Сытовым, последние корректировки – сентябрь 2019 Андрей Лукин. Легенды впечатаны в карты.

Образцы карт:



Предыдущие издания карты района соревнований:





Местность: Район соревнований разделен МКАДом на две части – северную и южную. В северной части лес более «чистый», скорее парковый, в южной более «дремучий».

Проходимость от хорошей до плохой. Из-за опавшей листвы может быть лучше, чем показано в карте.

Гидрография развита слабо и представлена несколькими ручьями, заболоченными участками оврагов.

Дорожная сеть развита хорошо на севере района и плохо в южной части (за МКАДом).

Внутри МКАД дорожки сильно засыпаны опавшими листьями и могут быть плохо различимы, так же около "мангалов" исчезающие тропинки могут быть почищены отдыхающими от листвы и выглядеть классом выше. В заМКАДной части практически все корчи высотой менее 1м и большинство поваленных деревьев не обозначены в карте. Знаком "труднопроходимая (непроходимая) растительность" могут быть обозначены как кусты, так и завалы деревьев. В лесу могут встречаться костровища и исчезающие тропинки, не обозначенные в карте.

Ограничения района:

- с севера Гурьевским проездом,
- с юга и востока СНТ Ащерино, Поляны, Дубок, Рассвет,
- с запада – Проектируемым проездом №5538

Опасные места:

Бытовой мусор, встречаются торчащие из земли куски арматуры. Отдыхающие «шашлычники», гуляющие с собаками и детьми, крутые скользкие склоны оврагов, острые сучья деревьев.

Группы МЖБ, 20, 18, 16, 40, М60, 01 по пути на 1й КП движутся по надземному переходу через МКАД. Будьте аккуратны, не падайте на лестницах, не сбивайте гулящих.

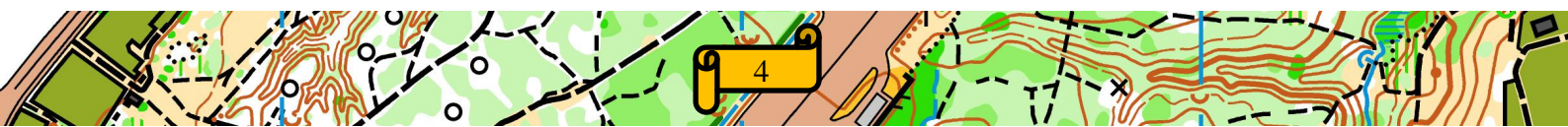
Также эти группы по пути на 1й КП пересекают съезд с МКАД к автосалону с малоинтенсивным движением, просьба быть предельно внимательными и не поцарапать новые салонные авто.

Разминка:

Возможна на разминочном полигоне в непосредственной близости от центра соревнований (см. схему центра). Карту разминочного полигона можно взять в секретариате.

Параметры дистанций:

Группа	К-во КП	1й КП	Последний КП	~длина, км	~РВП, мин
МБ	29 из 31	31	150	6,2	35
М12	12 из 20	68	100	2,6	17
М14	18 из 20	67	100	3,6	23
М16	22 из 31	36	150	4,9	32
М18	26 из 31	36	150	5,5	34
М20	28 из 31	31	150	5,8	37
ЖБ	25 из 31	59	150	5,2	35
Ж12	10 из 20	64	100	2,2	17
Ж14	15 из 20	66	100	2,9	22
Ж16	19 из 31	39	150	4,0	30
Ж18	21 из 31	39	150	4,4	32
Ж20	24 из 31	39	150	4,9	34
М08	6 из 20	62	100	1,4	12





М10	8 из 20	65	100	1,9	15
Ж08	5 из 20	62	100	1,3	12
Ж10	7 из 20	61	100	1,6	13
О1	23 из 31	59	150	4,8	34
О2	16 из 20	69	100	3,5	28
М40	27 из 31	41	150	5,8	36
Ж40	20 из 31	41	150	4,7	34
М60	17 из 31	39	150	3,8	32
Ж55	17 из 20	69	100	3,7	28

На соревнованиях используются два района - внутри МКАД для групп МЖ08, 10, 12, 14, Ж55, О2 и снаружи для МЖБ, 20, 18, 16, 40, М60, О1.

Аварийный азимут:

Для групп МЖБ, 20, 18, 16, 40, М60, О1 на северо-запад (315 градусов) до МКАД, далее на юг вдоль МКАД до перехода, по переходу на другую сторону МКАД и на север до центра соревнований.

Для групп МЖ08, 10, 12, 14, Ж55, О21 на юг (180 градусов) до центра соревнований.

Старт: у всех групп в центре соревнований (см. схему).

Пункт «К»: всех групп совмещен со стартом.

Спортсмены самостоятельно берут карту из лотка в момент старта. Спортсмен сам несет ответственность за то, что он взял именно свою карту именно из своего лотка! (хотя все карты на выборе одинаковые ☺)

Спортсмены групп МЖБ, 20, 18, 16, 40, М60, О1 от пункта «К» следуют к надземному переходу через МКАД, движутся вдоль МКАД и далее по карте до 1го заданного КП (см. таблицу), затем преодолевают дистанцию по выбору, берут последним обязательный КП 150, движутся по разметке на финиш.

Спортсмены групп МЖ08, 10, 12, 14, Ж55, О2 от пункта «К» следуют по карте до 1го заданного КП (см. таблицу), затем преодолевают дистанцию по выбору, берут последним обязательный КП 100, движутся по разметке на финиш.

Финиш: От последнего КП до финиша 50 метров. Финиш фиксируется отметкой в финишной станции. На финише участники сдают карту судье, проходят на считывание чипов.

ВНИМАНИЕ! У групп МЖБ, 20, 18, 16, 40, М60, О1 финиш выносной! ~1,4 км от центра соревнований. На финише спортсмен может взять у судьи схему прохода до центра соревнований. **СЧИТЫВАНИЕ ЧИПОВ В ЦЕНТРЕ СОРЕВНОВАНИЙ!**

Участники, не прошедшие считывание, будут дисквалифицированы.

Контрольное время 2 часа для всех групп.

Дополнительная Информация

На соревнованиях организована **GPS-Трансляция от команды O-GPS-Center**. Все участники могут подгрузить свой трек в трансляцию после соревнований (подробности на o-gps-center.ru).





Подведение итогов и награждение

Результаты Чемпионата и Первенства г. Москвы определяются по группам: мальчики и девочки до 13 лет (МЖ 12), юноши и девушки до 15 лет (МЖ 14), юноши и девушки до 17 лет (МЖ 16), юноши и девушки до 19 лет (МЖ 18), юниоры и юниорки до 21 года (МЖ 20), Мужчины и Женщины (МЖБ) в соответствии с Положением и «Правилами вида спорта» в редакции 2017 года.

Соревнования проводятся в дисциплине кросс-выбор.

Дополнительно введены открытые группы: МЖ08, МЖ10, МЖ40, Ж55, М60, Открытая 1, Открытая 2 для всех желающих.

Награждение участников Чемпионата и Первенства г. Москвы на месте соревнований согласно программе по мере финиша групп.

Победители и призеры награждаются медалями и дипломами Москомспорта, **ценными призами компании Москомпас и RunLab.**

Победители и призеры детских открытых групп МЖ08, МЖ10 награждаются призами организаторов.

Расписание проведения церемонии награждения:

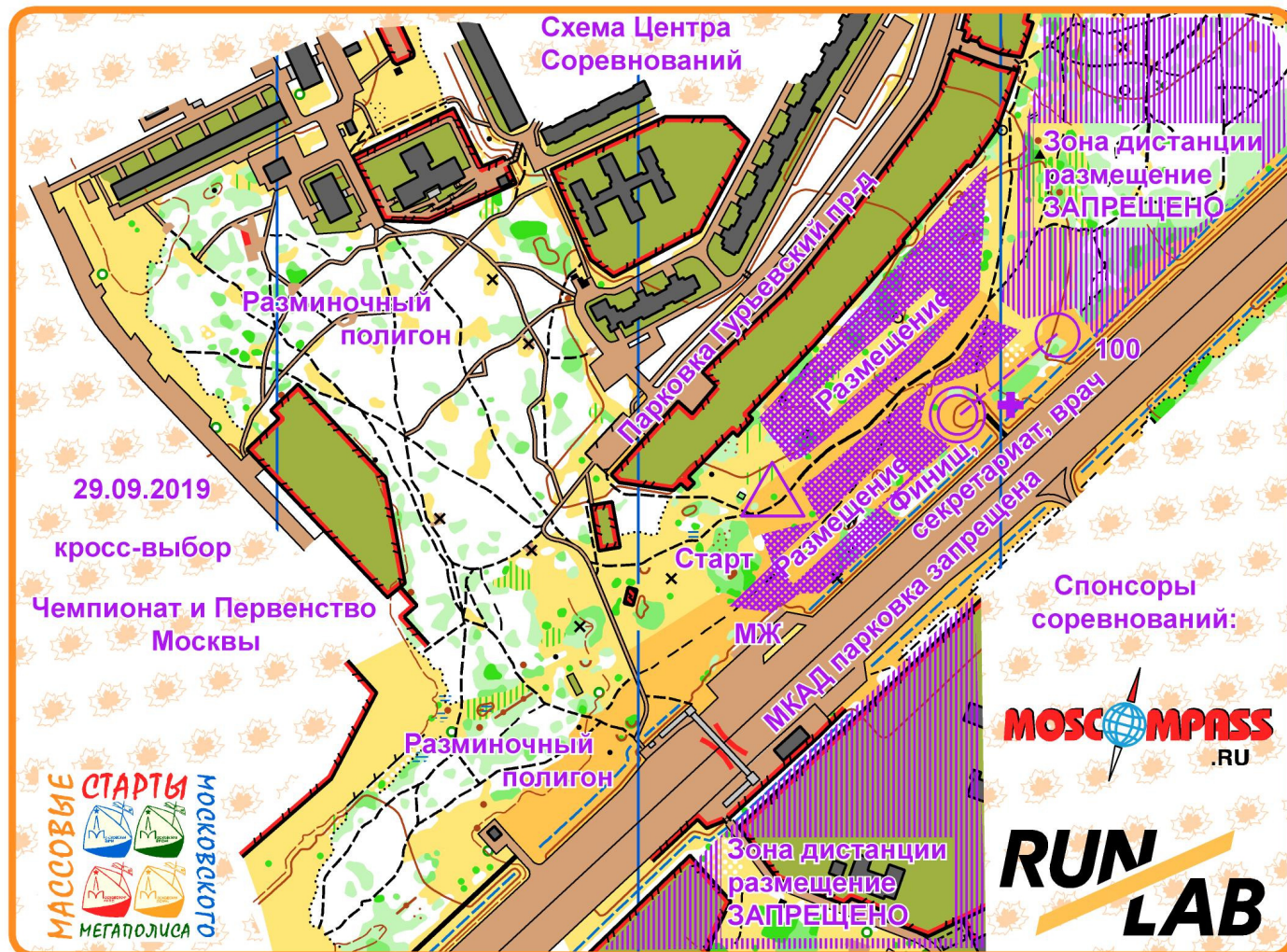
Группа	Начало старта	Конец старта	Награждение	Группа	Начало старта	Конец старта	Награждение
Ж08	12:01:00	12:16:00	13:00:00	Ж14	12:56:00	13:40:00	14:25:00
Ж10	12:01:00	12:35:00	13:05:00	М12	12:01:00	13:47:00	14:30:00
М08	12:17:00	12:53:00	13:25:00	М20	12:57:00	13:24:00	14:35:00
Ж12	12:01:00	12:55:00	13:35:00	М18	13:02:00	13:41:00	14:50:00
ЖБ	12:01:00	12:33:00	13:40:00	О1	12:36:00	13:11:00	не нагр.
Ж16	12:01:00	12:35:00	13:45:00	О2	13:18:00	13:39:00	не нагр.
М10	12:01:00	13:17:00	13:50:00	М40	13:01:00	13:46:00	не нагр.
Ж20	12:34:00	12:46:00	13:55:00	Ж40	12:36:00	13:00:00	не нагр.
МБ	12:01:00	12:56:00	14:05:00	М60	13:23:00	13:37:00	не нагр.
М16	12:01:00	13:01:00	14:10:00	Ж55	13:09:00	13:22:00	не нагр.
Ж18	12:47:00	13:08:00	14:15:00				
М14	12:01:00	13:40:00	14:20:00				



Размещение

Размещение участников в полевых условиях. Обращаем внимание на необходимость строго соблюдения норм экологии и этикета соревнований!

Схема центра соревнований:



Убедительная просьба убирать за собой мусор или оставлять его в специальном пакете для мусора, закрепленном у стенда информации. Замусоренность места старта в парках неизбежно приведет к запрету на проведение мероприятий

Парковка автотранспорта возможна строго на местах, определенных организатором!





Система отметки

Соревнования проводятся с применением электронной системы отметки SportIdent. Участникам, не имеющим собственного чипа SportIdent, будет предоставлена возможность взять чип в аренду в секретариате соревнований. Соревнования проводятся в соответствии с «Правилами вида спорта» в редакции 2017 года.

Отметка производится SI-чипом в станции на каждом КП. Станции работают в бесконтактном режиме (в т.ч. станция финиша), возможно использование чипов SI-Air. Резервная система отметки не предусмотрена. Если пункт снят – спортсмен имеет право покинуть район КП без отметки. В случае подтверждения факта снятия, КП будет удален из порядка прохождения.

Желающие могут взять в аренду бесконтактный чип в секретариате. Стоимость услуги – 200р.

Любые перезаявки возможны только с чипом организатора!!!

В секретариате вы можете приобрести карточки SI pCARD на 20 отметок по рекламной цене 10-тилетней давности – 400р. Не упустите свой шанс)



Регистрация, заявки и финансирование

Предварительные заявки принимаются через систему электронной заявки ORGEO (<https://orgeo.ru>) до 23.55 среды, предшествующей дате вида программы.

Регистрация на месте соревнований возможна при наличии свободных карт.

Соревнования проводятся за счет средств проводящих организаций с привлечением заявочного взноса с каждого участника.

Стартовый взнос для групп ЧиП г. Москвы определен решением Президиума ФСОМ в размере:








Сроки и условия регистрации:	Группы участников:			
	МЖ 8,10 Откр.2	МЖ12,14,16 МЖ18,20	МЖБ	Откр.1
При заявке и оплате до воскресенья , предшествующего виду программы через ORGEO	100 руб.	200 руб.	300 руб.	200 руб.
При заявке и оплате до среды , предшествующей виду программы через ORGEO	200 руб.	200 руб.	400 руб.	300 руб.
При заявке на месте соревнований (или оплате наличными)	300 руб.	300 руб.	600 руб.	500 руб.
Стоимость аренды SI-чипа	100 руб.			
Стоимость аренды бесконтактного SI-чипа	200 руб.			

Детским коллективам, **ПОЛНОСТЬЮ** оплатившим заявку безналично, предоставляется скидка (>10 чел. – 10%, >20 чел – 20%).

Любые перезаявки возможны только с чипом организатора!!!



Информационное обеспечение

-  **MOSCOMPASS**
(095) 331-96-23 .RU <http://moscompass.ru/news> – новости спортивного ориентирования
-  **SPORTident**
СДЕЛАЙ БОЛЬШЕ В НАШЕМ СПОРТЕ <http://sportident.ru> – система электронной отметки SportIdent
-  <https://orgeo.ru> – система электронной заявки ORGEO
-  <http://fso.msk.ru> – федерация спортивного ориентирования г. Москвы
-  <http://celestia.su/ol> – система On-Line трансляции результатов
-  https://vk.com/moscow_orienteing – группа ВКонтакте
-  www.facebook.com/MoscowOrienteering – страница на Facebook

On-Line Трансляция результатов

В режиме On-Line вы можете наблюдать за результатами соревнований по адресу: <http://celestia.su/ol>

Спонсорами соревнований выступили компании



МАССОВЫЕ СТАРТЫ МОСКОВСКОГО МЕГАПОЛИСА

