

МАССОВЫЕ СТАРТЫ МОСКОВСКОГО МЕГАПОЛИСА



Читайте нас в сети:

cup.o-mephi.net

vk.com/moscow_orienteing

t.me/moscoworienteing



МАССОВЫЕ СТАРТЫ МОСКОВСКОГО МЕГАПОЛИСА

Х ТРАДИЦИОННЫЕ СОРЕВНОВАНИЯ, ПОСВЯЩЕННЫЕ

ДНЮ КОСМОНАВТИКИ

Информационный Бюллетень #3

"Парковое ориентирование - новый вид соревнований по спортивному ориентированию, который стал очень популярным в мире за последние годы. Все большую популярность приобретают соревнования PWT (Park World Tour) в этом виде программы, проводимые среди сильнейших в мире ориентировщиков. В 1998 году в Москве будет проведена серия соревнований по парковому ориентированию "Кубок Парков Москвы - 98", - так писал о новом в то время для москвичей парковом ориентировании один из идеологов "Кубка парков Москвы", участник одного из этапов PWT Константин Володин. Зрелищность - одна из основных особенностей "Паркового ориентирования", и для первого сезона Кубка парков выбираются самые интересные и необычные места столицы: Строгинская пойма, Серебряный Бор, Нескучный сад, Ясенево, Останкино, ПКиО Кузьминки и Измайлово, парк Дружбы.

Но больше запомнился следующий приход парковых забегов в парк Дружбы. Именно здесь в 2002 году впервые на массовых соревнованиях была применена электронная отметка Sportident. После старта участники сравнивали split-time и покупали новенькие чипы SI-5 на 36 отметок. Еще одна особенность Кубков парков - постановка контрольных пунктов в необычных местах: гроты, памятники, мосты, фонтаны, подземные переходы. В парке Дружбы контрольный пункт стоял на балконе здания управы трех районов города (Головинского, Ховрино и Левобережного). Чтобы его отметить, нужно было забежать наверх по прилегающей лестнице.

Как бы намекая на предстоящее расширение, в оформлении карты 2002 года присутствовало здание Северного речного вокзала. Построенное в 30-ые годы с началом новой эпохи украшательства в архитектуре, здание Речного вокзала стало ярким представителем сталинского ампира. Вокруг здания был разбит парк, задуманный как место отдыха пассажиров. Предполагалось, что в 2003 году этап Кубка пройдет по совмещенной карте двух парков: Дружбы и Северного речного вокзала, но тогда проект не был реализован.

МАССОВЫЕ СТАРТЫ МОСКОВСКОГО МЕРИДИАНА



Читайте нас в сети:

cup.o-mephi.net

vk.com/moscow_orienteing

t.me/moscoworienteing



МАССОВЫЕ СТАРТЫ МОСКОВСКОГО МЕРИДИАНА

В 2005 году бессменный организатор Московского меридиана Николай Сытов представил новый проект: соревнования "Ночной дозор" в темное время суток. Один из трех этапов проходил в парке Дружбы. После успешного опыта "Ночного дозора" в осенний цикл Московского меридиана ежегодно добавляются "ночные" этапы. Еще одна интересная особенность места: при выходе из метро Речной вокзал вы сразу оказываетесь в карте. Сама станция открыта в 1965 году, и более 50 лет была конечной на Замоскворецкой линии. Как и здание управы, южный вестибюль с большим остеклением выполнен уже в новом функциональном стиле советский модернизм, без "излишеств" в архитектуре. Можно обратить внимание, что на картах Кубков парков еще нет символов уже следующей эпохи: торговых центров возле метро, построенных при Лужкове.

В 2020 году закончилась масштабная реконструкция здания Речного вокзала и прилегающей территории. Карта парка Дружбы многократно корректировалась и перерисовывалась. Со времен Кубков парков давно применяются спринтерские знаки, и детализация карт вышла на новый уровень. Свежая версия карты уже двух парков выполнена в конце прошлого года одним из лучших современных российских составителей Виктором Добрецовым в последних стандартах спринтерских знаков ISSprOM 2019-2. Инспектировал карту один из основных московских специалистов в области спортивной картографии Александр Минаков. Приглашаем всех любителей ориентирования 9 апреля на "День космонавтики" в знаковое место для московского ориентирования.



Москва 2023г.

Организаторы соревнований и контакты

Соревнования проводят Департамент спорта города Москвы, Федерация спортивного ориентирования города Москвы. Непосредственное проведение возлагается на **оргкомитет массовых мероприятий московского мегаполиса**, утверждённый президиумом ФСО г. Москвы в составе:

- Руководитель комиссии по массовому спорту ФСОМ, автор проекта:
Ермаченков Алексей
■ moscoworienteering@gmail.com
- Техническая поддержка проекта: Налётов Дмитрий, Бодров Виктор
- Главный судья: Лукин Андрей
- Главный секретарь: Лукин Андрей
■ 8 (926) 336-36-01
■ moscoworienteering@gmail.com
- Зам. гл. судьи по СТО: Калинин Олег
■ 8 (916) 683-13-72
■ moscoworienteering@gmail.com
- Зам. гл. секретаря по информации: Быркин Виктор
■ moscoworienteering@gmail.com

Протоколы результатов и другую информацию о цикле и не только можно найти на сайте соревнований: cup.o-mephi.net

В случае появления технических проблем с работоспособностью сайта организаторов, а также при наличии срочной информации по циклу, она публикуется на <http://www.moscompass.ru/news>

Задать вопросы, поделиться впечатлениями, посмотреть или разместить фотографии вы можете в наших группах в соцсетях и мессенджерах:

- Вконтакте: vk.com/moscow_orienteering
- Telegram: t.me/moscoworienteering

Район и программа соревнований

Соревнования проводятся 9 апреля 2023 года на территории Парка Дружбы и Парка Северного Речного Вокзала. Схема проезда:

~ с 11.00	Регистрация спортсменов, выдача номеров, чипов, подача заявок
11.32-12.52	Интервальный старт участников по талонам (талоны на стенде, минуту выбирают сами участники)
С 13.30	Награждение призеров групп по мере определения победителей
~15.00	Закрытие соревнований и отъезд участников



Размещение

Размещение участников в полевых условиях.

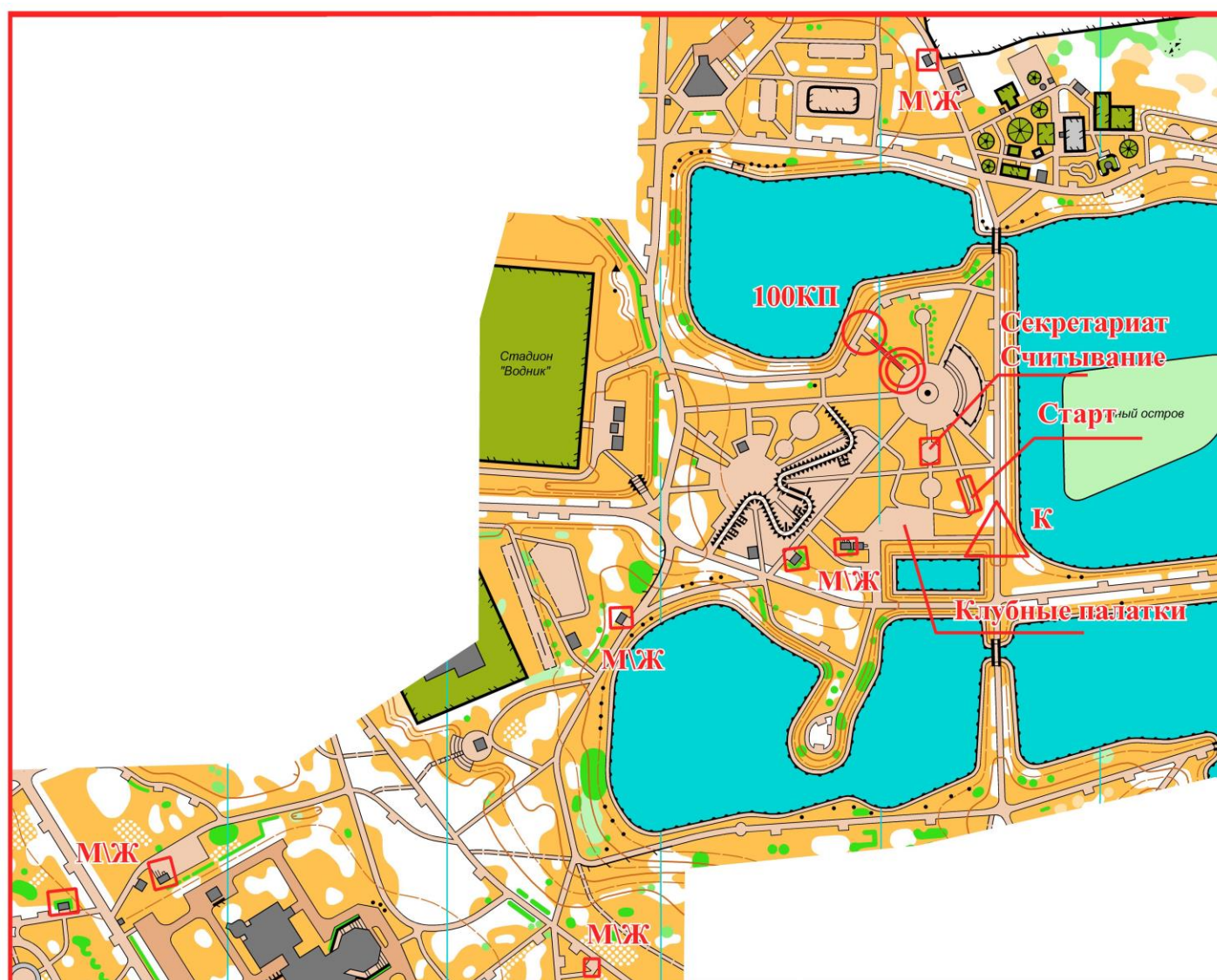
Просьба переодеваться в личных авто или клубных палатках.

Обращаем внимание на необходимость строго соблюдения норм экологии и этикета соревнований!

Убедительная просьба убирать за собой мусор или оставлять его в специальном пакете для мусора, закрепленном у стенда информации. Замусоренность места старта в парках неизбежно приведет к запрету на проведение мероприятий

Парковка автотранспорта возможна строго на местах, определенных организатором!

Схема центра соревнований и расположения общественных туалетов в районе соревнований:



Предстартовая регистрация, порядок старта

На старте участникам необходимо:

- **Иметь ЧИП CTS* (Clever Timing System)** (если у Вас нет личного ЧИПа, его можно приобрести в секретариате на месте старта),
- **Произвести очистку ЧИПа:**
 - **Участники, заявленные через систему ORGEO, имеющие собственные чипы и оплатившие стартовый взнос On-Line,** проходят в зону старта, самостоятельно производят очистку чипа, проверку и стартуют.
 - **Участники, заявленные заранее через систему ORGEO и имеющие собственные чипы,** оплачивают участие в секретариате и производят очистку чипа
 - **Участники, заявленные заранее через систему ORGEO и НЕ имеющие собственные чипы,** приобретают чипы, после чего оплачивают участие в секретариате (если не сделали этого On-Line) и производят очистку чипа.
 - **Участники, НЕ заявленные заранее,** проходят регистрацию в секретариате, приобретают чипы, оплачивают стартовый взнос, после чего стартуют в **отдельной стартовой зоне, для заявленных на месте при наличии свободных карт,** если таковая организована или на общих основаниях (см. выше).
- **Стартовать!** Старт фиксируется отметкой в стартовой станции. Старт в свободном порядке **с 11.32 до 12.52.** **Стартовый интервал – 30 сек**,** **просьба следовать инструкциям судьи старта!**
- **Финишировать!** Финиш фиксируется отметкой в финишной станции. Финиш закрывается **в 15.00.** После финиша участник должен проследовать в секретариат по маркировке для считывания чипа. **После закрытия финиша результат не фиксируется!**

* Начиная с марта 2022 года на наших соревнованиях применяется новая система электронной отметки **CTS* (Clever Timing System)**. Чипы выполнены в форм-факторе пластиковых карт, бесконтактная отметка пока недоступна. Розничная стоимость чипа 300р.

Начиная с 2019 года применяется новая схема свободного старта! Участники самостоятельно выбирают стартовую минуту из предложенных организатором для его возрастной группы. **Самоклеющиеся талончики с номером и минутой закреплены на стенде информации. Участник самостоятельно берет понравившийся ему номер и выходит на старт на соответствующей минуте. Подробное описание процедуры – в центре соревнований.

Расписание старта групп:

Дистанция	D1	D2	D3	D4	D5	D6	D7
Стартовый интервал	30сек	30сек	30сек	30сек	30сек	30сек	30сек
Время старта	11.32.00	11.32.00	11.32.00	11.32.00	11.48.00	11.48.00	11.48.00
	-	-	-	-	-	-	-
	12.51.30	12.51.30	12.51.30	12.51.30	12.51.30	12.51.30	12.51.30

Карты и дистанции

Местность: слабопересеченный культурный парк, открытый на 70-80%. Дорожная сеть развита очень хорошо, представляет из себя в основном асфальтовые или реконструированные грунтовые дорожки. В восточной части района есть несколько прудов. Также в районе есть несколько огороженных территорий, запрещенных для пересечения.

Район разделен на 2 части Ленинградским шоссе, пересечение шоссе возможно только по подземному переходу!

Границы района:

- С севера – Фестивальная улица, огороженные территории
- С юга – Флотская улица, огороженные территории
- С востока – Левобережная улица
- С запада – Химкинское водохранилище

Аварийный Азимут (АА) – восток (АА90).

Опасные места: Пересечение Ленинградского шоссе (для дистанций D1-D3) возможно только по подземному переходу. Используется один переход для перебега туда и обратно. На карте в этом месте нанесены маркированные участки, обязательные для прохождения. На местности маркировки не будет. На некоторых прудах могут быть остатки льда в перемешку с водой. Пересечь пруды по льду невозможно и опасно для жизни!

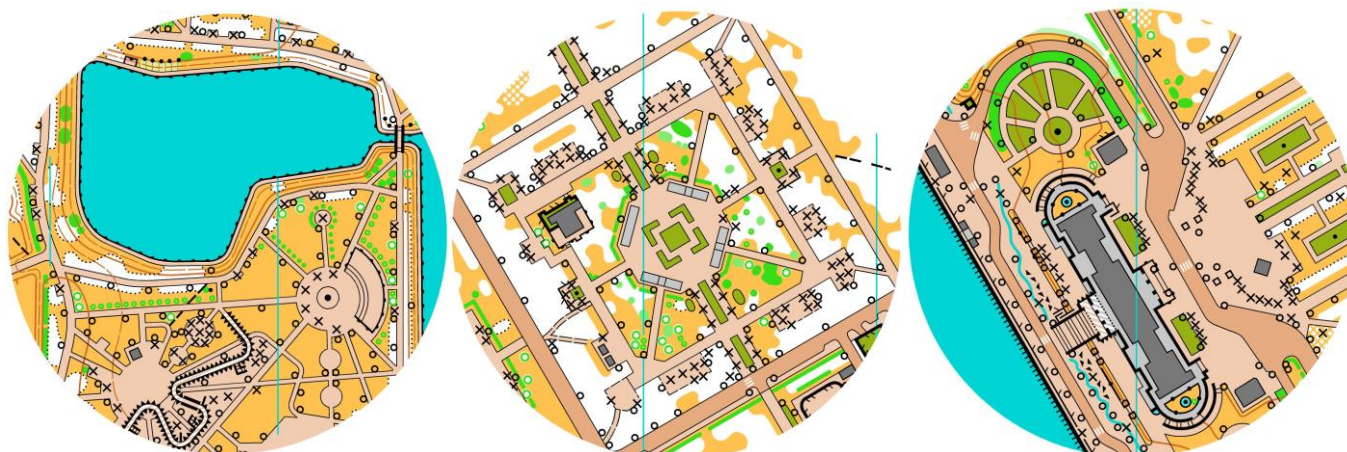
В парке Северного речного вокзала (западная часть, дистанции D1-D3) по некоторым аллеям могут ездить автомобили, будьте внимательны.

В парках очень много гуляющих, особенно в районе детских площадок, будьте корректны!

Строго запрещено передвигаться по частным территориям (оливковый цвет), в частности клумбам, посадкам и прочим декоративным объектам. Нарушение данного запрета приведет к запрету на проведение соревнований в дальнейшем!

Карта: подготовлена В.Добрецовым в ноябре-декабре 2022 г. Вся карта выполнена в спринтерских знаках ISSproM-2019-2.

Образцы карт:



Формат карты А4, масштаб 1:4500 и 1:5000 (для каждой дистанции указан в таблице с параметрами), сечение рельефа 2,5 м. Карты не герметизированы. Рекомендуется иметь собственный файл для герметизации карты. При наличии пакеты для герметизации можно взять на старте.



Параметры дистанций:

Дисциплина Urban Race (удлиненный кросс – спринт), заданное направление.

Дистанция	Группы	ДЛИНА	КП	Формат карты	Масштаб
D1	M18, M20, M21	9730	36	A4 двуст.	1:4500
D2	Ж18, Ж20, Ж21, M40	8180	30	A4 двуст.	1:4500
D3	Ж40, M16, M21Б	6960	28	A4 двуст.	1:4500
D4	Ж16, Ж21Б, M14	5070	19	A4	1:5000
D5	Ж14, Ж55, Ж70, M60, M70	3900	17	A4	1:4500
D6	Ж12, M12	2440	12	A4	1:4500
D7	Ж08, Ж10, M08, M10	1660	8	A4	1:4500

Дистанции D1, D2 и D3 напечатаны на двусторонних картах. Карта начала и окончания дистанции горизонтальная, напечатана с одной стороны, карта средней части вертикальная, напечатана на обороте. **Участники должны 2 раза перевернуть карту:** после прохождения первой части дистанции, и после прохождения средней части. Нумерация КП сквозная, в местах поворота карты треугольников старта нет!

Легенды впечатаны в карту (у D1-D3 на обеих сторонах). Оборудование КП летнее. Станция отметки вместе с призмой (уменьшенного размера – 15x15x15 см) крепится тросиком и скотчем на дереве, ближайшем к объекту КП согласно легенде.

Результаты он-лайн: <http://celestia.su/ol> (по мере финиша участников).

Система отметки

Соревнования проводятся с применением электронной системы отметки **CTS (Clever Timing System)**. Участникам, не имеющим собственного чипа **CTS**, будет предоставлена возможность приобрести чип в секретариате соревнований. Чипы выполнены в двух форм-факторах:

- ▣ пластиковых карт размером 26x35 мм с креплением резинкой на палец или запястье (стоимость 300р.)
- ▣ перстней диаметром 26 мм с креплением резинкой на палец (стоимость 500р.)

Бесконтактная отметка пока недоступна.

Соревнования проводятся в соответствии с «Правилами вида спорта» в редакции 2017 года.

Отметка производится CTS-чипом на станции на каждом КП. Станции работают в контактном режиме. Резервная система отметки не предусмотрена. Если пункт снят – спортсмен имеет право покинуть район КП без отметки. В случае подтверждения факта снятия, КП будет удален из порядка прохождения.

Участникам, не прошедшим считывание чипа на финише, результат не засчитывается.



Подведение итогов и награждение

Результаты определяются по группам: мальчики и девочки до 9 лет (МЖ 8), мальчики и девочки до 11 лет (МЖ 10), мальчики и девочки до 13 лет (МЖ 12), юноши и девушки до 15 лет (МЖ 14), юноши и девушки до 17 лет (МЖ 16), юноши и девушки до 19 лет (МЖ 18), юниоры и юниорки до 21 года (МЖ 20), мужчины и женщины (МЖ21), мужчины и женщины старше 40 лет (МЖ40), женщины старше 55 лет (Ж55), мужчины старше 60 лет (М60), мужчины и женщины старше 70 лет (МЖ70) в соответствии с Положением и «Правилами вида спорта» в редакции 2017 года.

Награждение:

- ▣ **Призёры** награждаются медалями и призами при наличии спонсоров
- ▣ **Все участники** стартов получают памятный значок.

Ориентировочный график проведения награждения по группам:

Награждение	Группы	Старт последнего участника
~13:15	Ж10, М10	12.51.00
~13:20	Ж08, М08	12.51.00
~13:25	Ж12, М12	12.51.00
~13:30	М14, М60	12.51.00
~13:35	Ж14, Ж16	12.51.00
~13:40	Ж55, Ж21Б	12.51.00
~13:45	М70, Ж70	12.51.00
~13:50	М16, Ж40	12.51.00
~13:55	М21Б, М40	12.51.00
~14:00	Ж21, М21	12.51.00
~14:05	М18, М20	12.51.00
~14:10	Ж18, Ж20	12.51.00

Регистрация, заявки и финансирование

К участию допускаются все желающие без возрастных и квалификационных ограничений.

Участники сами несут персональную ответственность за свою жизнь и здоровье, выполнение правил техники безопасности, соблюдение порядка и экологических норм. Организаторы оставляют за собой право не предпринимать дополнительных ресурсоемких мер по обеспечению безопасности участников несовместимых с бюджетом массовых стартов.

Предварительные заявки принимаются через систему электронной заявки ORGEO (<https://orgeo.ru>) до 21.00 четверга, предшествующего дате соревнований.

Перезаявки на месте старта возможны при уплате сбора в размере 100р.

Регистрация на месте соревнований возможна при наличии свободных карт.

Соревнования проводятся с привлечением заявочного взноса в размере:

Сроки и условия регистрации:	Группы участников: МЖ8,10,12,14,16,18, МЖ20,Ж55,М60,МЖ70	МЖ21,40
При заявке и оплате за 14 дней или ранее до старта вида программы через ORGEO	290 руб.	490 руб.
При заявке и оплате за 7 дней или ранее до старта вида программы через ORGEO	340 руб.	590 руб.
При заявке и оплате менее чем за 7 дней, до старта вида программы через ORGEO	390 руб.	690 руб.
При заявке на месте соревнований (или оплате наличными)	500 руб.	1000 руб.

Стоимость чипа CTS (Clever Timing System) 300р (карточка), 500р (перстень)

Возврат стартового взноса в случае отказа от участия не предусмотрен.







Спортсмены, имеющие «Лицензию 2023 на участие в Массовых Стартах по ориентированию в Москве», допускаются к старту без оплаты стартового взноса! Дополнительные условия:

- Возможность БЕЗНАЛИЧНОЙ ОПЛАТЫ закрывается в 23.55 в день старта.
- Спортсмены групп МЖ80 стартуют без оплаты стартового взноса
- Члены семей, заявляющиеся на соревнования в количестве 3 и более человек могут получить дополнительную скидку 25% на каждого члена семьи, 4-хи более – 40%. За промокодами на семейную скидку просьба обращаться на почту moscoworienteering@gmail.com (действуют промокоды 2022)
- Коллективам, ПОЛНОСТЬЮ оплатившим заявку безналично, предоставляется скидка (>10 чел. – 10%, >20 чел – 20%)

Информационное обеспечение

Официальный сайт соревнований: <http://cup.o-mephi.net>

Информационная поддержка:

- ☑  (095) 331-96-23 .RU <http://moscompass.ru/news> – новости спортивного ориентирования
Ориентируйся с умом!
- ☑  <http://cup.o-mephi.net> – система электронной отметки Clever Timing System
- ☑  <https://orgeo.ru> – система электронной заявки OR GEO
- ☑  <http://fso.msk.ru> – федерация спортивного ориентирования г. Москвы
- ☑  <http://celestia.su/ol> – система On-Line трансляции результатов
- ☑  https://vk.com/moscow_orienteing – группа ВКонтакте

On-Line Трансляция результатов


В режиме On-Line вы можете наблюдать за результатами соревнований по адресу: <http://celestia.su/ol>

Спонсоры

МАССОВЫЕ СТАРТЫ МОСКОВСКОГО МЕГАПОЛИСА



Читайте нас в сети:

 cup.o-mephi.net

 vk.com/moscow_orienteing

 t.me/moscoworienteing



МАССОВЫЕ СТАРТЫ МОСКОВСКОГО МЕГАПОЛИСА

