

МАССОВЫЕ СТАРТЫ МОСКОВСКОГО МЕГАПОЛИСА



Читайте нас в сети:



cup.o-merphi.net



vk.com/moscow_orienteering



МАССОВЫЕ СТАРТЫ МОСКОВСКОГО МЕГАПОЛИСА

VI ТРАДИЦИОННОЕ ПЕРВЕНСТВО КЛУБА МОСКОМПАСОРИЕНТА

Информационный Бюллетень #2



Москва 2022г.

Организаторы соревнований и контакты

Соревнования проводит Клуб Спортивного ориентирования МосКомпасОриента при поддержке Федерации спортивного ориентирования города Москвы. Непосредственное проведение возлагается на **оргкомитет массовых мероприятий московского мегаполиса** в составе:

- Руководитель комиссии по массовому спорту ФСОМ, автор проекта: Ермаченков Алексей
■ moscoworienteering@gmail.com
- Техническая поддержка проекта: Налётов Дмитрий, Бодров Виктор
- Главный судья: Лукин Андрей
- Главный секретарь: Лукин Андрей
 - 8 (926) 336-36-01
 - moscoworienteering@gmail.com
- Зам. гл. судьи по СТО: Калинин Олег
 - 8 (916) 683-13-72
 - moscoworienteering@gmail.com
- Зам. гл. секретаря по информации: Быркин Виктор
 - moscoworienteering@gmail.com

Протоколы результатов и другую информацию о цикле и не только можно найти на сайте соревнований: cup.o-mephi.net

В случае появления технических проблем с работоспособностью сайта организаторов, а также при наличии срочной информации по циклу, она публикуется на <http://www.moscompass.ru/news>

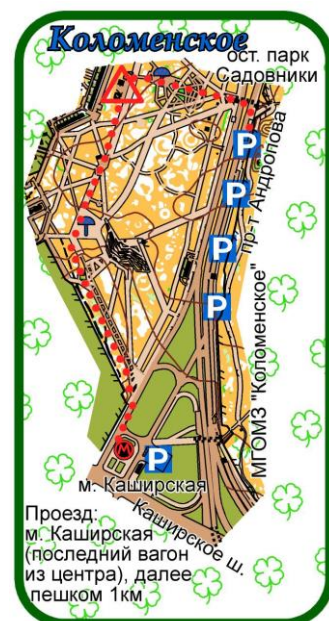
Задать вопросы, поделиться впечатлениями, посмотреть или разместить фотографии вы можете в наших группах в соцсетях:

- Вконтакте: https://vk.com/moscow_orienteering

Район и программа соревнований

Соревнования проводятся 16 октября 2022 года на территории района Нагатино-Садовники и МГОМЗ «Коломенское». Схема проезда:

~ с 10.30	Регистрация спортсменов, выдача номеров, чипов, подача заявок
11.32-13.40	Интервальный старт участников по талонам (талоны на стенде, минуту выбирают сами участники)
~ с 13.30	Награждение призеров групп по мере определения победителей
~15.30	Закрытие соревнований и отъезд участников



Размещение

Размещение участников в полевых условиях.

Просьба переодеваться в личных авто или клубных палатках.

Обращаем внимание на необходимость строго соблюдения норм экологии и этикета соревнований!

Убедительная просьба убирать за собой мусор или оставлять его в специальном пакете для мусора, закрепленном у стенда информации. Замусоренность места старта в парках неизбежно приведет к запрету на проведение мероприятий

Парковка автотранспорта возможна строго на местах, определенных организатором!

Схема расположения общественных туалетов в районе соревнований:

Схема центра соревнований



Предстартовая регистрация, порядок старта

На старте участникам необходимо:

- **Иметь ЧИП CTS* (Clever Timing System)** (если у Вас нет личного ЧИПа, его можно приобрести в секретариате на месте старта),
- **Произвести очистку ЧИПа:**
 - **Участники, заявленные через систему ORGEO, имеющие собственные чипы и оплатившие стартовый взнос On-Line,** проходят в зону старта, самостоятельно производят очистку чипа, проверку и стартуют.
 - **Участники, заявленные заранее через систему ORGEO и имеющие собственные чипы,** оплачивают участие в секретариате и производят очистку чипа
 - **Участники, заявленные заранее через систему ORGEO и НЕ имеющие собственные чипы,** приобретают чипы, после чего оплачивают участие в секретариате (если не сделали этого On-Line) и производят очистку чипа.
 - **Участники, НЕ заявленные заранее,** проходят регистрацию в секретариате, приобретают чипы, оплачивают стартовый взнос, после чего стартуют в отдельной стартовой зоне, для заявленных на месте при наличии свободных карт, если таковая организована или на общих основаниях (см. выше).
- **Стартовать!** Старт фиксируется отметкой в стартовой станции. Старт в свободном порядке **с 11.32 до 13.40.** **Стартовый интервал – 30 сек – 1 мин****, просьба следовать инструкциям судьи старта!
- **Финишировать!** Финиш фиксируется отметкой в финишной станции. Финиш закрывается **в 15.00.** После финиша участник должен проследовать в секретариат по маркировке для считывания чипа. **После закрытия финиша результат не фиксируется!**

* Начиная с марта 2022 года на наших соревнованиях применяется новая система электронной отметки **CTS* (Clever Timing System)**. Чипы выполнены в форм-факторе пластиковых карт, бесконтактная отметка пока недоступна. Розничная стоимость чипа 300р.

Начиная с 2019 года применяется новая схема свободного старта! Участники самостоятельно выбирают стартовую минуту из предложенных организатором для его возрастной группы. **Самоклеющиеся талончики с номером и минутой закреплены на стенде информации. Участник самостоятельно берет понравившийся ему номер и выходит на старт на соответствующей минуте. Подробное описание процедуры – в центре соревнований.

Расписание старта групп:

Дистанция	D1	D2	D3	D4	D5	D6	D7
Стартовый интервал	30сек	30сек	30сек	30сек	30сек	30сек	30сек
Время старта	11.32.00	11.32.00	11.32.00	11.32.00	11.32.00	11.32.00	11.32.00
	-	-	-	-	-	-	-
	12.51.00	12.51.00	13.07.30	13.39.30	12.51.00	13.23.30	13.39.30

Карты и дистанции

Местность: Открытая на 80%. Двух типов: **равнинный городской парк Садовники с зоной городской застройки** и прилегающая к нему **часть музея-заповедника "Коломенское"**. Местность Коломенского представляет собой крутой склон к реке Москва, с плохой проходимостью, местами заболоченный, овраги с крутыми склонами с максимальным перепадом до 30 метров и равнинную часть с заброшенными садами бывшего села Дьяково. Проходимость от хорошей до плохой. Дорожная сеть развита хорошо. Гидрография представлена небольшими прудиками и заболоченностями, ручьями на склоне и в оврагах, местами с заболоченной поймой.

Район соревнований ограничен:

- с востока рекой Москва
 - с севера Коломенским проездом (в западной части района) и ул. Новинки (в восточной части далеко на севере)
 - с запада ул. Акад. Миллионщикова
 - с юга - территорией больницы, Каширским ш. и территорией МИФИ.
- Для дистанций D6 и D7 район соревнований ограничен с востока проспектом Андропова.

Аварийный азимут: в Садовниках для всех дистанций на восток (АА 90), в Коломенском для D1-D5 на запад (АА 270), на проспект Андропова.

Опасные места: **Пересечение проспекта Андропова возможно только по подземному переходу!** Изредка встречается бытовой мусор. Гуляющие с собаками. Гуляющие с детьми, велосипедисты. Движение автотранспорта малой интенсивности во дворах Садовников (D1-D6) и по дороге вдоль забора Коломенского и проспекта Андропова в Коломенском.

В Садовниках: пересечение детских площадок с большим кол-вом людей.

В Коломенском: **крутые склоны оврагов, каменные русла ручьев!**

Запрещено пересекать области, залитые оливковым цветом, красной штриховкой, непреодолимые заборы!

Рекомендуемая обувь: на дистанциях D6 и D7 - кроссовки, на D1-D5 - шиповки или кроссовки с металлическими шипами.

Карта: подготовлена Александром Минаковым в 2012ом (Коломенское, юго-восточная часть дополнительно откорректирована по площади в 2019 году), 2019ом (Садовники) годах. Новая часть района подготовлена Владимиром Тутыниным (осень 2022).



Образец карты данного района

На склоне к реке Москва русла ручьев проложены в каменных желобах. В карте такие русла показаны тонкой черной линией вокруг ручьев. Такие русла преодолимы для пересечения, но могут быть скользкими. Нижний ручей, который течет параллельно набережной, обрамлен каменной стенкой высотой примерно 1,5 метра. На карте она обозначена жирной черной линией. Преодолеть эту стенку можно в местах впадения ручьев со склона, а также по мостикам.



Карты **не герметизированы**. Рекомендуется иметь собственный файл для герметизации карты. При наличии пакеты для герметизации можно взять на старте.

Параметры дистанций: Дисциплина «кросс-лонг», заданное направление.

ДИСТ.	ГРУППЫ	ДЛИНА	КП	НАБОР ВЫСОТЫ	МАСШТАБ И СЕЧ. РЕЛЬЕФА	ФОРМАТ КАРТЫ
D1	M18, M20, M21	10090	37	410 м	1:7500 5 м	A3 вдоль пополам
D2	Ж18, Ж20, Ж21, М40	7330	27	300 м	1:7500 5 м	A3 вдоль пополам
D3	Ж40, М16, М21Б	6220	23	250 м	1:7500 5 м	A3 вдоль пополам
D4	Ж16, Ж21Б, М14	4190	17	100 м	1:5000 5 м	A4
D5	Ж14, Ж55, Ж70, М60, М70	2770	11	60 м	1:5000 5 м	A4
D6	Ж12, М12	2280	11		1:4000 2,5 м	A4
D7	Ж08, Ж10, М08, М10	1480	9		1:4000 2,5 м	A4

У дистанций D1-D3 линии магнитного меридиана не параллельны обрезу карты!

У дистанций D1-D3 на карте ошибочно указано сечение рельефа 2,5 метра, правильное сечение 5 метров!

Дистанция D1 имеет сложную конфигурацию с бабочками и сборными КП, будьте внимательны!

У дистанций D1 - D5 есть обязательный для пробега отрезок по подземному переходу под проспектом Андропова. На восточной стороне перехода стоит КП31, который участники должны отметить 2 раза при пробегании по переходу туда и обратно! В карте отрезок по переходу обозначен как маркированный участок, но на местности маркировки не будет. **Пересечение проспекта Андропова в других местах категорически запрещено и опасно для жизни!**

Нумерация КП двойная, легенды впечатаны в карты. Оборудование КП летнее. Станция с призмой крепится тросиком и скотчем на дереве, ближайшем к объекту КП согласно легенде. **Финиш закрывается в 15.30!**



Подведение итогов и награждение

Результаты определяются по группам: мальчики и девочки до 9 лет (МЖ 8), мальчики и девочки до 11 лет (МЖ 10), мальчики и девочки до 13 лет (МЖ 12), юноши и девушки до 15 лет (МЖ 14), юноши и девушки до 17 лет (МЖ 16), юноши и девушки до 19 лет (МЖ 18), юниоры и юниорки до 21 года (МЖ 20), мужчины и женщины (МЖ21), мужчины и женщины короткая (МЖ21К), мужчины и женщины старше 40 лет (МЖ40), женщины старше 55 лет (Ж55), мужчины старше 60 лет (М60), мужчины и женщины старше 70 лет (МЖ70 в соответствии с Положением и «Правилами вида спорта» в редакции 2017 года.

Награждение:

- **Призёры** награждаются медалями и призами при наличии спонсоров
- **Все участники** стартов получают памятный значок.

Ориентировочный график проведения награждения по группам:

Награждение	Группы	Старт
~13:30	Ж14, Ж55, Ж70, М60, М70	11:32-12:51
~13:50	Ж12, М12	11:32-13:23
~14:00	Ж18, Ж20, Ж21, М40	11:32-12:51
~14:00	Ж08, Ж10, М08, М10	11:32-13:39
~14:10	М18, М20, М21	11:32-12:51
~14:20	Ж40, М16, М21Б	11:32-13:07
~14:30	Ж16, Ж21Б, М14	11:32-13:39

Система отметки

Соревнования проводятся с применением электронной системы отметки **CTS (Clever Timing System)**. Участникам, не имеющим собственного чипа **CTS**, будет предоставлена возможность приобрести чип в секретариате соревнований. Чипы выполнены в двух форм-факторах:

- пластиковых карт размером 26x35 мм с креплением резинкой на палец или запястье (стоимость 300р.)
- перстней диаметром 26 мм с креплением резинкой на палец (стоимость 500р.)

Бесконтактная отметка пока недоступна.

Соревнования проводятся в соответствии с «Правилами вида спорта» в редакции 2017 года.

Отметка производится CTS-чипом на станции на каждом КП. Станции работают в контактном режиме. Резервная система отметки не предусмотрена. Если пункт снят – спортсмен имеет право покинуть район КП без отметки. В случае подтверждения факта снятия, КП будет удален из порядка прохождения.

Участникам, не прошедшим считывание чипа на финише, результат не засчитывается.

Регистрация, заявки и финансирование

К участию допускаются все желающие без возрастных и квалификационных ограничений.

Участники сами несут персональную ответственность за свою жизнь и здоровье, выполнение правил техники безопасности, соблюдение порядка и экологических норм. Организаторы оставляют за собой право не предпринимать дополнительных ресурсоемких мер по обеспечению безопасности участников несовместимых с бюджетом массовых стартов.

Предварительные заявки принимаются через систему электронной заявки ORGEO (<https://orgeo.ru>) до 21.00 дня, предшествующего дате соревнований.

Перезаявки на месте старта возможны при уплате сбора в размере 100р.

Регистрация на месте соревнований возможна при наличии свободных карт.

Соревнования проводятся за счет средств проводящих организаций с привлечением заявочного взноса с каждого участника.

Сроки и условия регистрации:	Группы участников: МЖ8,10,12,14,16,18, МЖ20,Ж55,М60,МЖ70	МЖ21,40
При заявке и оплате за 14 дней или ранее до старта вида программы через ORGEO	250 руб.	450 руб.
При заявке и оплате за 7 дней или ранее до старта вида программы через ORGEO	350 руб.	550 руб.
При заявке и оплате менее чем за 7 дней, до старта вида программы через ORGEO	400 руб.	690 руб.
При заявке на месте соревнований (или оплате наличными)	500 руб.	1000 руб.

Стоимость чипа CTS (Clever Timing System) 300р (карточка), 500р (перстень)

ВНИМАНИЕ! При заявке указывайте корректный номер чипа! Все номера чипов SportIdent при заявке надо удалить!!!

Возврат стартового взноса в случае отказа от участия не предусмотрен.


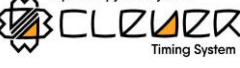




Спортсмены, имеющие «Лицензию 2022 на участие в Массовых Стартах по ориентированию в Москве», допускаются к старту без оплаты стартового взноса! Дополнительные условия:

- ☑ Возможность БЕЗНАЛИЧНОЙ ОПЛАТЫ закрывается в 23.55 в день старта.
- ☑ Спортсмены групп МЖ80 стартуют без оплаты стартового взноса
- ☑ Коллективам, ПОЛНОСТЬЮ оплатившим заявку безналично, предоставляется скидка (>10 чел. – 10%, >20 чел – 20%)

Информационное обеспечение

Официальный сайт соревнований: <http://cup.o-mephi.net>

Информационная поддержка:

- ☑  (095) 331-96-23 .RU <http://moscompass.ru/news> – новости спортивного ориентирования
Ориентируйся с умом!
- ☑  <http://cup.o-mephi.net> – система электронной отметки Clever Timing System
- ☑  <https://orgeo.ru> – система электронной заявки OR GEO
- ☑  <http://fso.msk.ru> – федерация спортивного ориентирования г. Москвы
- ☑  <http://celestia.su/ol> – система On-Line трансляции результатов
- ☑  https://vk.com/moscow_orienteing – группа ВКонтакте

On-Line Трансляция результатов

В режиме On-Line вы можете наблюдать за результатами соревнований по адресу: <http://celestia.su/ol>

Спонсоры

МАССОВЫЕ СТАРТЫ МОСКОВСКОГО МЕГАПОЛИСА



Читайте нас в сети:
cup.o-mephi.net
vk.com/moscow_orienteing



МАССОВЫЕ СТАРТЫ МОСКОВСКОГО МЕГАПОЛИСА

