

ЧЕМПИОНАТ И ПЕРВЕНСТВО Г. МОСКВЫ КРОСС-КЛАССИКА

Информационный Бюллетень #3

13 мая 2018 г.

Московская Область, ГО Ступино, Белопесоцкий





Организаторы соревнований и контакты

Соревнования проводят Департамент спорта и туризма города Москвы, Федерация спортивного ориентирования города Москвы. Непосредственное проведение соревнований возлагается на главную судейскую коллегию в составе:

- ▲ Директор соревнований, главный судья – Ермаченков Алексей
 - ▲ тел. моб. 8(926)165-0574
 - ▲ тел. раб. 8(916)495-1315
 - ▲ E-mail: aaermachenkov@gmail.com

- ▲ Главный секретарь – Бесчастный Леонид
 - ▲ тел. моб. 8(916)828-3166
 - ▲ E-mail: lbeschastny@gmail.com

- ▲ Зам гл. судьи по СТО – Бортник Алексей

- ▲ Заместитель главного судьи по общим вопросам – Лукин Андрей
 - ▲ тел. моб. 8(926)336-3601
 - ▲ E-mail: nofx8@mail.ru

- ▲ Зам гл. судьи по информационным технологиям – Быркин Виктор

- ▲ Заместитель гл. секретаря – Шагалова Ада

- ▲ Судья – главный хронометрист – Бодров Виктор

- ▲ Старший судья старта – Ладыгин Дмитрий

Район и программа соревнований

Соревнования проводятся 13 мая 2018 г. в Московской Области, ГО Ступино.
 Координаты центра соревнований – 54.860964, 38.130689



с 10.30	Регистрация спортсменов, выдача номеров, чипов, подача заявок
12.01-14.41	Интервальный старт спортсменов
12.40-14.50	Награждение призеров групп по мере определения победителей
16.00	Закрытие соревнований и отъезд участников

Карты и дистанции

Карта :

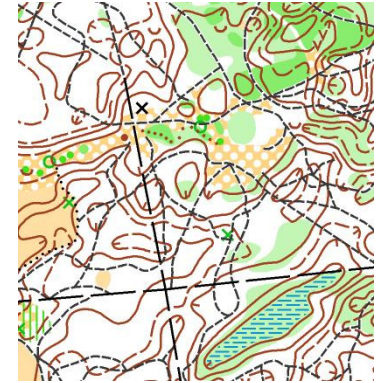
Подготовлена Владимиром Люком в 2015–16 гг.

Последние правки: 2017 г. Ермаченков Филипп, 2018 г. Бортник Алексей.

Формат А4, масштаб 1:5000, 1:7500, 1:10000 сечение рельефа 2,5 м.

Карты всех групп герметизированы (заламинированы).

Образцы карт :



Местность : Представлена двумя ландшафтными зонами :

– Мелкосопочный рельеф, в основном пологих форм. Лес в основном хвойных пород. В районе присутствуют вырубки с сосновыми посадками различного возраста. Проходимость леса – от парковой до плохой, иногда осложняется упавшими стволами. В южной части района есть старый песчаный карьер, все его склоны преодолимы, частично задернованы.

– Равнинный участок леса средней и плохой проходимости в основном лиственных пород. В части района есть скопление капониров и микроям.

Дорожная сеть развита хорошо в первой ландшафтной зоне и средне во второй. В районе присутствует множество пропашек, которые обозначены знаком «тропа» (цвет черный 70% (серый)).

Гидрография представлена несколькими верховыми болотами, по большей части сухими (по состоянию на 01.05). Вода только в ручьях.

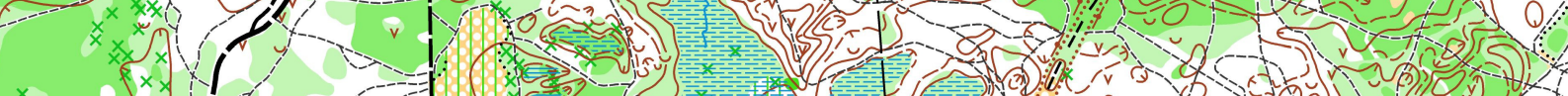
Залесённость района 70%, грунт песчаный. На местности есть новые корчи, не обозначенные на карте. Некоторые из обозначенных микроям и корчей – очень маленькие.

Дополнительная информация о карте и местности: Районы с упавшими деревьями показаны автором на карте вертикальной зеленой штриховкой. Скорость передвижения через такие завалы значительно снижается.

В некоторых участках паркового соснового леса есть небольшие искусственные сооружения для игры в зарницу (страйкбол, пейнтбол): укрепленные бревнами и мешками с песком «огневые точки», бревенчатые «стенки» и домики. На карте они не показаны. Однако некоторые из таких объектов оборудованы с использованием обозначенных на карте воронок и пропашек. В таких районах контрольные пункты на микрообъектах не установлены.

Район соревнований ограничен:

- с севера – дачный поселок, огороженная территория, поле и речка Кремиченка,
- с востока и юга – автомобильное шоссе,
- с запада – широкая лесная дорога.



Аварийный азимут – на восток (90 градусов) до шоссе и вдоль него на север в центр соревнований (асфальтовую автомобильную дорогу не переходить!)

Опасные места:

Автомобильное шоссе (запрещено для передвижения на дистанции), упавшие стволы деревьев с острыми сучьями, бытовой мусор (особенно на дне воронок и капониров). Будьте внимательны!

Бежать во время преодоления дистанции вдоль автомобильного шоссе, включая грунтовую обочину, очень опасно и категорически запрещено!

Параметры дистанций:

Дист	Группы участников	Длина	КП	Масштаб	Нумерация КП
D1	Мужчины (она же МБ ЧМ), Мужчины о (М21 МВ), М20	11,2	36	1:10000	одинарная
D2	Женщины (она же ЖБ ЧМ), Женщины о (М21 МВ), Ж20	8,2	28	1:10000	одинарная
D3	М18, М40	7,9	23	1:10000	одинарная
D4	Ж18, Ж40	6,3	23	1:10000	одинарная
D5	М16, М21упрощенная	6,5	18	1:10000	одинарная
D6	Ж16, Ж21упрощенная	5,4	18	1:10000	одинарная
D7	М14	5,3	18	1:10000	одинарная
D8	Ж14	4,2	15	1:10000	одинарная
D9	М60	4,7	18	1:10000	двойная
D10	Ж55, М70	3,4	16	1:7500	двойная
D11	Ж70, Ж80, М80	2,7	13	1:5000	двойная
D12	М12, М14Б	3,5	15	1:7500	двойная
D13	Ж12, Ж14Б	2,9	11	1:7500	двойная
D14	М10, М12Б	2,1	9	1:5000	двойная
D15	Ж10, Ж12Б	1,8	8	1:5000	двойная
D16	Ж08, М08	1,7	7	1:5000	двойная
D17	Родители-дети	1,8	6	1:5000	двойная

Легенды КП: Впечатаны в карты всех групп. Дополнительно на старте легенды могут взять участники групп с одинарной нумерацией КП. В стартовой зоне будет предоставлен скотч для герметизации легенды (самостоятельно).

Пункт «К» и финиш: Старт выносной. Расстояние до старта – 800 метров по схеме. Расстояние от старта до пункта “К” 100 метров по разметке.

Расстояние от последнего КП до финиша – 100 метров по разметке.

Контрольное время: 2 часа для всех групп.

Порядок предстартовой регистрации и старта: Стартующие в стартовом коридоре проходят очистку, проверку чипа, получают дополнительные легенды (по желанию), стартуют в соответствии со стартовым протоколом. Участники берут карту в момент старта.

Участники всех групп самостоятельно берут карту из лотка с названием своей группы, проверяют обозначение своей дистанции в зарамочном оформлении карты и самостоятельно несут ответственность за то, что они взяли свою карту!

В секретариате соревнований участники могут взять карту **разминочного полигона в масштабе 1:10000, 1:7500 или 1:5000** в соответствии со своей дистанцией. На местности установлены разминочные КП, средствами отметки не снабженные.



Подведение итогов и награждение

Результаты Чемпионата и Первенства г. Москвы определяются по группам: мальчики и девочки до 13 лет (МЖ 12), юноши и девушки до 15 лет (МЖ 14), юноши и девушки до 17 лет (МЖ 16), юноши и девушки до 19 лет (МЖ 18), юниоры и юниорки до 21 года (МЖ 20), Мужчины (МБ) и Женщины (ЖБ) в соответствии с Положением и «Правилами вида спорта» в редакции 2017 года.

Дополнительно введены открытые группы: МЖ08, МЖ10, МЖ12Б, МЖ14Б, МЖ21упр., МЖ40, Ж55, М60, МЖ70, МЖ80 для всех желающих (целевая аудитория – тренеры, родители спортсменов, члены детских коллективов, не участвующих в группах Первенства, а также спортсмены других регионов). Участники соревнований по всем группам получают очки в зачет цикла "Московская Весна" в соответствии с положением.

Награждение участников Чемпионата и Первенства г. Москвы на месте соревнований согласно программе по мере финиша групп.

Победители и призеры награждаются медалями и дипломами Москомспорта, сладкими и вкусными призами от Ромашковского Пчеловода С.Клещенка.

Группа	Начало старта	Конец старта	Награждение	Группа	Начало старта	Конец старта	Награждение
Ж08	12:01:00	12:05:00	12:40:00	М08	12:06:00	12:13:00	12:45:00
Ж10	12:01:00	12:17:00	12:50:00	М10	12:01:00	12:45:00	13:15:00
Ж12	12:01:00	12:29:00	13:00:00	М12	12:01:00	13:13:00	13:45:00
Ж12Б	12:18:00	12:20:00	12:55:00	М12Б	12:46:00	12:55:00	13:35:00
Ж14	13:24:00	13:58:00	14:45:00	М14	12:56:00	14:00:00	14:40:00
Ж14Б	12:30:00	12:32:00	13:10:00	М14Б	13:59:00	14:07:00	14:50:00
Ж16	12:55:00	13:32:00	14:25:00	М16	12:14:00	13:26:00	14:15:00
Ж18	13:01:00	13:20:00	14:20:00	М18	12:33:00	12:59:00	14:00:00
Ж20	12:01:00	12:10:00	13:20:00	М20	12:01:00	12:18:00	13:25:00
Ж21упрощ	13:33:00	13:59:00	не нагр.	М21упрощ	13:27:00	14:01:00	не нагр.
Ж40	13:21:00	13:54:00	не нагр.	М40	13:00:00	14:03:00	не нагр.
Ж55	12:34:00	12:54:00	не нагр.	М60	13:55:00	14:12:00	не нагр.
Ж70	13:19:00	13:23:00	не нагр.	М70	12:21:00	12:33:00	не нагр.
Ж80	13:14:00	13:14:00	не нагр.	М80	13:15:00	13:18:00	не нагр.
Женщины	12:11:00	12:43:00	13:50:00	Мужчины	12:19:00	13:34:00	14:35:00
Женщины o	12:44:00	13:00:00	не нагр.	Мужчины o	13:35:00	14:41:00	не нагр.

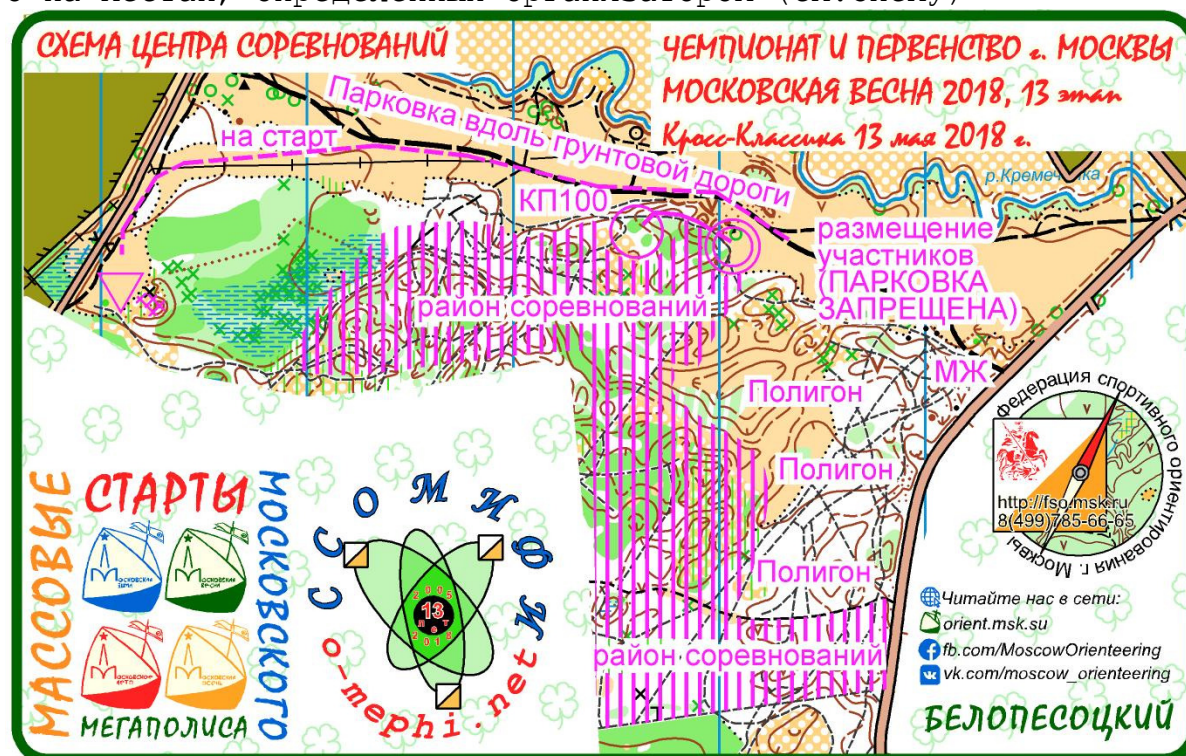
Дополнительная Информация

в центре соревнований будет работать **буфет С.Клещенка**. В ожидании награждения, вы можете подкрепиться вкусной гречкой с тушенкой, пирожками с чаем и замечательным медом.

На соревнованиях организована **GPS-Трансляция от команды O-GPS-Center**. Список спортсменов, бегущих с трекерами организаторов (более 50 человек), будет опубликован в центре соревнований. Спортсмены получают трекер в стартовой зоне. Кроме того участник может бежать со своим телефоном-трекером (подробности на o-gps-center.ru) либо подгрузить свой трек в трансляцию после соревнований.

Размещение

Размещение участников в полевых условиях. Обращаем внимание на необходимость строго соблюдения норм экологии и этикета соревнований! Оставляйте, пожалуйста, мусор в специальных пакетах, не паркуйте автомобили в неполюженных местах. Парковка автотранспорта возможна строго на местах, определенных организатором (см.Схему)



Разминка разрешена на предстартовом полигоне, карту которого в масштабе 1:10000, 1:7500 или 1:5000 в соответствии со своей дистанцией участники могут получить в секретариате. На местности установлены разминочные КП, средствами отметки не снабженные. Выход в лес за границы разминочного полигона строго запрещен. Возможна дисквалификация.

Система отметки

Соревнования проводятся с применением электронной системы отметки SportIdent. Участникам, не имеющим собственного чипа SportIdent, будет предоставлена возможность взять чип в аренду в секретариате соревнований. Соревнования проводятся в соответствии с «Правилами вида спорта» в редакции 2017 года.

Отметка производится SI-чипом в станции на каждом КП. Станции работают в бесконтактном режиме (в т.ч. станция финиша), возможно использование чипов SI-Air. Резервная система отметки не предусмотрена. Если пункт снят – спортсмен имеет право покинуть район КП без отметки. В случае подтверждения факта снятия, КП будет удален из порядка прохождения.

Желающие могут взять в аренду бесконтактный чип в секретариате. Стоимость услуги – 200р.

В секретариате вы можете приобрести карточки SI pCARD на 20 отметок по рекламной цене 10-тилетней давности – 400р. Не упустите свой шанс)

Регистрация, заявки и финансирование

Предварительные заявки принимаются через систему электронной заявки <http://sportident.ru/entry> до 23.59 9 мая 2018 года. Регистрация на месте соревнований возможна при наличии свободных карт.

Соревнования проводятся за счет средств проводящих организаций с привлечением заявочного взноса с каждого участника.

Стартовый взнос для групп ЧиП г. Москвы определен решением Президиума ФСОМ в размере:

	Спортсмены групп МЖ 12, 14, 16, 18, 20	Спортсмены групп МЖБ
При заявке и оплате до 9 мая 2018 г. Через сервис ENTRY-ROBOCASSA	150 руб.	350 руб.
При заявке на месте соревнований (или оплате наличными)	250 руб.	500 руб.
Стоимость аренды SI-чипа	100 руб.	100 руб.
Стоимость аренды Бесконтактного SI-чипа	200 руб.	200 руб.

Стартовый взнос для открытых групп будет составлять:

	Спортсмены групп МЖ 08, 10, 12Б, 14Б, Ж55, М60, МЖ70	Спортсмены групп МЖ21упр., МЖ40
При заявке и оплате до 9 мая 2018 г. Через сервис ENTRY-ROBOCASSA	150 руб.	300 руб.
При заявке на месте соревнований (или оплате наличными)	250 руб.	500 руб.
Стоимость аренды SI-чипа	100 руб.	100 руб.
Стоимость аренды Бесконтактного SI-чипа	200 руб.	200 руб.

Спортсмены групп МЖ80 от уплаты стартового взноса освобождаются.

Условия оплаты заявок:

- ▲ Все спортсмены вне зависимости от наличия заявки в льготный период до 9 мая НЕ ОПЛАТИВШИЕ заявку через сервис ENTRY-ROBOCASSA **считаются заявляющимися на месте с соответствующим повышением стартового взноса.**
- ▲ Коллективы, имеющие в своем составе 10 и более спортсменов, оплачивают 90% стартового взноса, 20 и более – 80%. Коллективам ПОЛНОСТЬЮ (за всех заявленных) оплатившим взнос БЕЗНАЛИЧНО **скидка будет возвращена на клубный кошелек** с соответствующим уведомлением на почту. Остальным коллективам (не оплатившим заявку или оплатившим частично) **скидку** можно будет получить при регистрации в секретариате соревнований **в форме сертификата на оплату** стартового взноса на соответствующую сумму.
- ▲ Задать вопросы и получить консультацию по работе сервиса ENTRY-ROBOCASSA вы можете у Дмитрия Налетова – dmitry@sportident.ru

Информационное обеспечение

Официальный сайт соревнований: <http://cup.o-mephi.net>

Информационная поддержка:



<http://moscompass.ru/news> – новости спортивного

ориентирования



<http://sportident.ru> – система электронной отметки

SportIdent



<http://fso.msk.ru> – федерация спортивного ориентирования г. Москвы



<http://celestia.su/ol> – система On-Line трансляции результатов



<http://o-gps-center.ru> – система On-Line GPS трансляции

On-Line Трансляция результатов

В режиме On-Line вы можете наблюдать за результатами соревнований по адресу: <http://celestia.su/ol>

Спонсоры

