

МОСКОВСКАЯ ЗИМА 2015, 1 ЭТАП

ЖУЛЕБИНО

8 февраля 2015 г.

Техническая информация


Местность: равнинная, закрытая на 90%. Лыжни на всем протяжении плотные, утопаны гуляющими.


Карта: Зимняя. М 1:7500, Н~2,5м. Составление карты - 2011г., лыжная сетка подготовлена и вычерчена непосредственно к данному старту. Формат карты А5.


Карты не герметизированы. **Образец карты:**




Использование условных знаков:

знак 802  - широкие лыжни, пригодные для передвижения коньковым ходом шириной не менее 2 м. Подготовлены снегоходом или утрамбованы техникой или гуляющими на всем протяжении.

знак 803  - лыжни естественной тропиной сети парка шириной 1-2 м. Поверхность плотная на всем протяжении, утоптана отдыхающими и/или накатана лыжниками/снегоходами.

знак 804  - лыжни естественной тропиной сети парка или классические лыжни регулярного использования с плотной, утрамбованной поверхностью шириной 0,5-1м.

знак 507  - одинокий след лыжника или тропа собаководов. Ширина 0,1-0,5м

Опасные места: собаководы, многочисленные отдыхающие с колясками и детьми.

Параметры дистанций:

ДИСТАНЦИЯ	КП	ДЛИНА ДИСТАНЦИИ
D1	Выбор 19 КП из 22	~4,0 км (по прямой)
D2	Выбор 14 КП из 22	~3,0 км (по прямой)
D3	Выбор 6 КП из 22	~1,5 км (по прямой)

Всем участникам необходимо «взять» в произвольном порядке **количество КП, соответствующее его дистанции из 22**, установленных на местности. **Финиш НЕ СЧИТАЕТСЯ пунктом. Первым «берется» КП 31! (в карте старт и КП 31 соединены линией, проверка отметки начинается с КП 31)**. Последним «берётся» финиш. За каждый «не взятый» КП начисляется штраф в размере **5 минут**.

Заданное направление - 7,5км, 22кп. Порядок прохождения:

С-31-32-33-34-35-36-37-38-39-40-41-42-43-44-45-46-47-48-49-50-51-52-Ф

Снежный покров - достаточный для передвижения на хороших лыжах по всей площади района соревнований.

Постановка КП - летняя (призма и станция на дереве, в непосредственной близости от лыжни)

Способ передвижения - по желанию: на лыжах, бегом, на велосипедах! (при большом количестве участников бегуны и велосипедисты стартуют после лыжников) В связи с небольшой толщиной снежного покрова все лыжни плотные и не повреждаются бегунами при беге.

Порядок старта-финиша:

Старт свободный с 12.00 до 13.00. Старт отсекается в момент отметки на стартовой станции. Финиш отсекается в момент отметки на финишной станции. После финиша участник должен проследовать в секретариат по маркировке для считывания чипа. **Финиш закрывается в 14.00. После 14.00 наличие КП на местности и бригады финиша НЕ ГАРАНТИРУЕТСЯ!**

Внимание. Warning. Attention.

- Участникам, не прошедшим считывание, результат не засчитывается. У участников финишировавших после закрытия финиша результат не фиксируется.
 - Организаторы не гарантируют 100-процентную работу tcard и pcard на станциях отметки в связи с принимаемыми противовандальными мерами (тросик).
 - **Организаторы оставляют за собой право собирать на финише карты участников в случае необходимости их повторного использования**
- Удачных стартов!**