

# МОСКОВСКАЯ ЗИМА 2015, 2 ЭТАП БОЛЬШОЙ ГАЗОН МГУ

14 февраля 2015 г.

## Техническая информация


**Местность:** равнинная, закрытая на 90%. Лыжни на всем протяжении плотные, утоптаны гуляющими.


**Карта:** Зимняя. М 1:6000, Н~2,5м, лыжная сетка подготовлена и вычерчена непосредственно к данному старту. Формат карты А5.


Карты не герметизированы. **Образец карты:**





### Использование условных знаков:

**знак 801**  – лыжные трассы (с указанием направления приоритетного движения) с шириной лыжни в зависимости от участка от 2 до 3 м. Подготовлены ратраком на всем протяжении.

**знак 802**  – широкие лыжни, пригодные для передвижения коньковым ходом шириной не менее 2 м. Подготовлены снегоходом или утрамбованы техникой или гуляющими на всем протяжении.

**знак 803**  – лыжни естественной тропиной сети парка шириной 1–2 м. Поверхность плотная на всем протяжении, утоптана отдыхающими и/или накатана лыжниками/снегоходами.

**знак 804**  – лыжни естественной тропиной сети парка или классические лыжни регулярного использования с плотной, утрамбованной поверхностью шириной 0,5–1м.

**знак 507**  – одинокий след лыжника или тропа собаковода. Ширина 0,1–0,5м. Обращаем внимание, что на лыжнях лыжной трассы указано направление приоритетного движения. Движение в противоход не запрещено, но не рекомендуется по соображениям безопасности. Дистанция спланирована так, что противоход неизбежен лишь в 2х местах на протяжении 30 метров. Во всех остальных местах его можно избежать!

**Опасные места:** собаководы, многочисленные отдыхающие с колясками и детьми.

### Параметры дистанций:

| ДИСТАНЦИЯ | КП | ДЛИНА   | ПРИМЕЧАНИЕ  |
|-----------|----|---------|---|
| D1        | 25 | 5,8 км  | Карта двусторонняя!!!<br>Нумерация 2го круга продолжается!<br>В конце 1го круга участники берут КП50, после чего переворачивают карту. Финиш отмечается 1 раз – в конце 2го круга |
| D2        | 18 | ~3,5 км |   |
| D3 Нович. | 14 | ~1,8 км |   |

**Снежный покров** – достаточный для передвижения на хороших лыжах по всей площади района соревнований.

**Постановка КП** – летняя (призма и станция на дереве, в непосредственной близости от лыжни)

**Способ передвижения** – по желанию: на лыжах, бегом, на велосипедах! (при большом количестве участников бегуны и велосипедисты стартуют после лыжников) В связи с небольшой толщиной снежного покрова все лыжни плотные и не повреждаются бегунами при беге.

### Порядок старта-финиша:

**Старт свободный с 12.00 до 13.00.** Старт отсекается в момент отметки на стартовой станции. Финиш отсекается в момент отметки на финишной станции. После финиша участник должен проследовать в секретариат по маркировке для считывания чипа. **Финиш закрывается в 14.00. После 14.00 наличие КП на местности и бригады финиша НЕ ГАРАНТИРУЕТСЯ!**

**Внимание. Warning. Attention.**

- Участникам, не прошедшим считывание, результат не засчитывается. У участников финишировавших после закрытия финиша результат не фиксируется.
- Организаторы не гарантируют 100-процентную работу tcard и pcard на станциях отметки в связи с принимаемыми противовандальными мерами (тросик).
- **Организаторы оставляют за собой право собирать на финише карты участников в случае необходимости их повторного использования**  
**Удачных стартов!**