

МОСКОВСКАЯ ЗИМА 2019, 2 ЭТАП

БОРИСОВСКИЕ ПРУДЫ

17 февраля 2019 г.

Техническая информация

Местность: слабопересеченная, открытая на 70%. Лыжная сетка имеет своей основой 6 км Нижнецарицынской лыжной трассы, подготовленной ратраком в купе с подготовленной снегоходом «сеткой» и тропинками естественной сети парка

Снежный покров – достаточный для передвижения на лыжах по всей площади района соревнований.

Опасные места: Лыжники, тренирующиеся на трассе (будьте, пожалуйста, предельно внимательны, в особенности, двигаясь против хода трассы), гуляющие граждане с собаками, будьте, пожалуйста, вежливы и аккуратны.


Карта: Зимняя. М 1:5000, Н 2,5м, лыжная сетка подготовлена и вычерчена непосредственно к данному старту. Лыжная трасса подготовлена ратраком за 2 дня до старта. Формат карты А5 (двусторонняя).


У групп Ж55-70 и М60-70 формат карты А4, масштаб 1:3500.


Карты не герметизированы.


Образец карты:


Использование условных знаков:


знак 801  – лыжные трассы (с указанием направления приоритетного движения) с шириной лыжни в зависимости от участка от 2 до 3 м. Подготовлены ратраком на всем протяжении. **Обращаем внимание, что на лыжнях лыжной трассы указано направление приоритетного движения. Движение в противоход не запрещено, но необходимо соблюдать осторожность.**

знак 802  – широкие лыжни, пригодные для передвижения коньковым ходом шириной не менее 2 м. Подготовлены снегоходом или утрамбованы техникой или гуляющими на всем протяжении.

знак 803  – лыжни, подготовленные снегоходом «буран» непосредственно к данному старту, ширина 1-1,5м.

знак 804  – лыжни естественной тропиночной сети парка или классические лыжни регулярного использования с плотной, утрамбованной поверхностью шириной до 0,5м, чаще – уже, а так же старые (припорошенные снегом) следы от снегоходов.

знак 813  – дороги используемы для передвижения на квадроциклах, снегоходах, тракторах. Движение по ним не запрещено, но может вызвать повреждение лыж из-за грязи, камней и т.п.

знак 818  – территории укатанные снегоходом/ратраком

Из-за большого количества гуляющих и открытой местности, некоторые одиночные следы лыжников могут быть не показаны. После снегопада класс «естественных» лыжней может отличаться от показанного в карте. Некоторые одиночные следы лыжников могут быть не отображены в карте.

Параметры дистанций:

ДИСТ	ДИСЦИПЛИНА ЛГ-СПРИНТ	ДЛИНА	КП	КАРТА
D1	M20, M21	5.2 км	29	A5 двусторонняя
D2	Ж20, Ж21, M17, M21Б, M40	4.2 км	24	A5 двусторонняя
D3	Ж14, Ж17, Ж21Б, Ж40, Ж55, Ж70, M14, M60, M70	3.2 км	16	A5 A4
D4	Ж10, Ж12, Ж80, M10, M12, M80	1.8 км	10	A5

Нумерация КП двойная. **Постановка КП** – летняя (Станция SportIdent вместе с призмой) крепится тросиком и скотчем на дереве, в непосредственной близости от лыжни).

На станциях включен бесконтактный режим.

Результаты он-лайн: <http://celestia.su/ol> (по мере финиша участников).

Награждение групп Ж10-17: с 13.30 (по мере финиша участников)

Порядок предстартовой регистрации участников: участникам **необходимо:**

■ **Иметь ЧИП SportIdent** (если у Вас нет личного ЧИПа, его можно взять в аренду в секретариате на месте старта),

■ **Произвести очистку ЧИПа:**

■ **Участники, заявленные** через систему **OR GEO**, **имеющие собственные чипы и оплатившие стартовый взнос On-Line**, проходят в зону старта, самостоятельно производят очистку чипа, проверку и стартуют.

■ **Участники, заявленные заранее** через систему **OR GEO** и **имеющие собственные чипы**, оплачивают участие в секретариате и производят очистку чипа

■ **Участники, заявленные заранее** через систему **OR GEO** и **НЕ имеющие собственные чипы**, получают чипы в секретариате, оплачивают аренду (если не сделали этого On-Line), после чего оплачивают участие в секретариате (если не сделали этого On-Line) и производят очистку чипа.

■ **Участники, НЕ заявленные заранее**, проходят регистрацию в секретариате, получают чипы, оплачивают аренду, стартовый взнос, после чего стартуют **в отдельной стартовой зоне, для**



заявленных на месте при наличии свободных карт, если таковая организована или на общих основаниях (см. выше).

Порядок старта участников: Старт соревнований свободный с 12.00 до 13.00. Старт фиксируется отметкой в стартовой станции. Участники берут карту после отметки в стартовой станции. **Стартовый интервал - 1 мин*, просьба следовать инструкциям судьи старта!**

***Начиная с 2019 года применяется новая схема свободного старта!** Участники самостоятельно выбирают стартовую минуту из предложенных организатором для его возрастной группы. Самоклеящиеся талончики с номером и минутой закреплены на стенде информации. Участник самостоятельно берет понравившийся ему номер и выходит на старт на соответствующей минуте. Подробное описание

Порядок финиша участников и считывания чипов: Финиш отсекается в момент отметки на финишной станции. После финиша участник должен проследовать в секретариат для считывания чипа. **Финиш закрывается в 14.00. После 14.00 наличие КП на местности и бригады финиша НЕ ГАРАНТИРУЕТСЯ!**

Прочее: Ближайший туалет находится на катке. (200 метров от места старта)

Внимание. Warning. Attention.

- Участникам, не прошедшим считывание, результат не засчитывается. У участников, финишировавших после закрытия финиша, результат не фиксируется.
- Организаторы не гарантируют 100-процентную работу tcard и rcard на станциях отметки в связи с принимаемыми противовандальными мерами (тросик). **Емкость выдаваемых в аренду карточек tcard SportIdent - 25 отметок.** Следите за количеством КП на дистанции! **Если вы берете большее число КП (по ошибке) - вы будете дисквалифицированы!**
- Организаторы оставляют за собой право собирать на финише карты участников в случае необходимости их повторного использования

Удачных стартов!

