МАССОВЫЕ СТАРТЫ МОСКОВСКОГО МЕГАПОЛИСА

Читайте нас в сети:
cup.o-mephi.net
vk.com/moscow_orienteering
t.me/moscoworienteering

МАССОВЫЕ СТАРТЫ МОСКОВСКОГО МЕГАПОЛИСА

НАНОРОГЕЙН «ЮБИЛЕЙНЫЙ» 2023

Информационный Бюллетень #2

Москва 2023г.

Организаторы соревнований и контакты

Соревнования проводятся с целью популяризации массового спорта и активного отдыха среди московских и подмосковных ориентировщиков, **вывода населения из депрессии, вызванной резким выходом из новогоднего запоя.**
Соревнования проводит **оргкомитет массовых мероприятий московского мегаполиса** в составе:

- Руководитель комиссии по массовому спорту ФСОМ, автор проекта: Ермаченков Алексей
  - moscoworienteering@gmail.com
- Техническая поддержка проекта: Налётов Дмитрий, Бодров Виктор
- Главный судья: Лукин Андрей
- Главный секретарь: Лукин Андрей
  - 8(926)336-36-01
  - moscoworienteering@gmail.com
- Зам. гл. судьи по СТО: Лукин Андрей
  - 8(926)336-36-01
  - moscoworienteering@gmail.com
- Зам. гл. секретаря по информации: Быркин Виктор
  - moscoworienteering@gmail.com

Протоколы результатов и другую информацию можно найти на сайте соревнований: http://cup.o-mephi.net
В случае появления технических проблем с работоспособностью сайта организаторов, а также при наличии срочной информации по циклу, она публикуется на http://www.moscompass.ru/news
Задать вопросы, поделиться впечатлениями, посмотреть или разместить фотографии вы можете в наших группах в соцсетях и мессенджерах:

- **Вконтакте:** https://vk.com/moscow_orienteering
- **Telegram:** https://t.me/moscoworienteering

Район и программа соревнований

Соревнования проводятся на территории лесного массива Красногорского леса. Старт в 12.00. Формат – рогейн на лыжах 100 минут. Координаты старта (предварительно): 55.842014, 37.316268

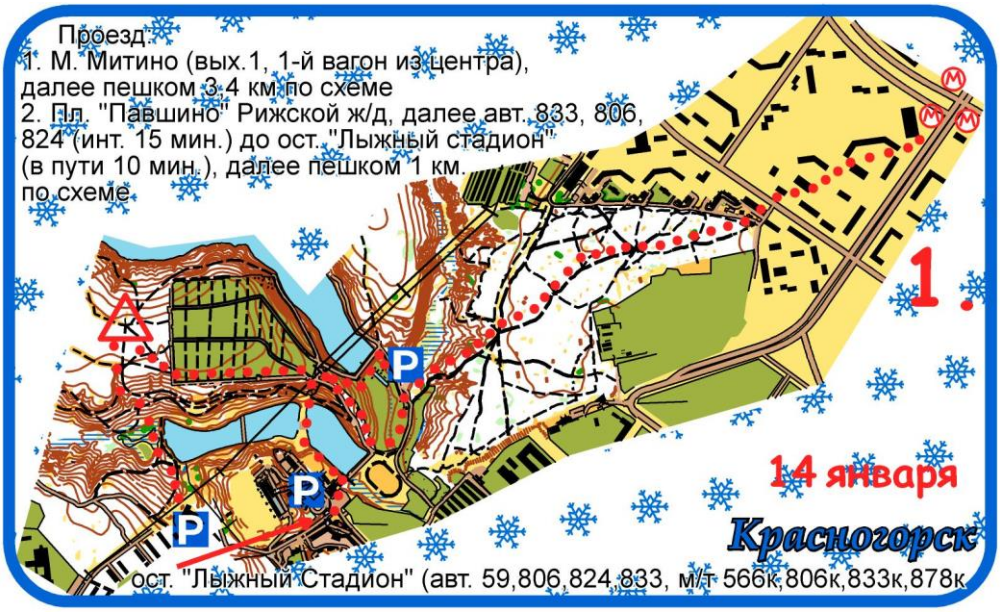

Размещение, снаряжение и питание участников

Размещение участников в полевых условиях.
Просьба переодеваться в личных авто или клубных палатках.
Обращаем внимание на необходимость строго соблюдения норм экологии и этикета соревнований!
В случае экстремально низких температур организаторами будут установлены отапливаемые мобильные модули для размещения участников

Убедительная просьба убирать за собой мусор или оставлять его в специальном пакете для мусора, закрепленном у стенда информации. Замусоренность места старта в парках неизбежно приведет к запрету на проведение мероприятий
Парковка автотранспорта возможна строго на местах, определенных организатором!

Обязательное снаряжение:
- ◪ Карта и чип электронной отметки
- ◪ Лыжи, палки, ботинки соответствующего размера
- ◪ Планшет, если участник пользуется им на дистанции
- ◪ Одежда, соответствующая местности и погоде
- ◪ Магнитный компас

Рекомендуемое снаряжение:
- ◪ Свисток
- ◪ Часы
- ◪ Запас еды, богатой углеводами, и питья
- ◪ Наличные деньги
- ◪ Аптечка
- ◪ Мобильный телефон с заряженным аккумулятором с введёнными номерами организаторов для экстренной связи.

Запрещённое снаряжение:
- ◪ Запрещено использование для навигации любого оборудования (спутниковые навигационные приёмники, высотомеры, шагомеры и др., в том числе встроенное в телефоны и часы), за исключением магнитного компаса и обычных часов.

Питание участников после финиша будет организовано в центре соревнований. Участникам будет предложен горячий чай с сушками.

Туалеты: Ближайший тёплый туалет находится на «нижнем» лыжном стадионе в раздевалке, туалет платный. Возможно, платный туалет так же есть в зоне платной рыбалки по пути на стадион у пруда.

Предстартовая регистрация, порядок старта

На старте участникам **необходимо:**

- **Зарегистрироваться в секретариате** (если у вас свой чип, и вы оплатили старт через **ORGEO**, то регистрироваться в секретариате не нужно)
- **Иметь ЧИП CTS (Clever Timing System)** (если у Вас нет личного ЧИПа, его можно приобрести в секретариате на месте старта)
- За 60 минут до старта **получить карту** в зоне выдачи карт, спланировать маршрут движения
- **Произвести очистку ЧИПа.**
- **Стартовать!** Старт общий **в 12.00**! Предстартовая регистрация с 11.45 до 11.55.
- **Финишировать!** Финиш фиксируется отметкой в финишной станции. Финиш закрывается **в 13.50**. После финиша участник должен проследовать в секретариат по маркировке для считывания чипа. **После закрытия финиша результат не фиксируется!**

Карты и дистанции

Карта: Автор карты: Митин Юрий. Зимний вариант: Лукин Андрей, Шорохов Сергей (2023).
Зимняя. Формат **А4**, масштаб **1:15000**, сечение рельефа **2,5 м.** Лыжная сетка подготовлена и вычерчена непосредственно к данному старту.
Использование условных знаков:
знак ——— – лыжные трассы (с указанием направления приоритетного движения) с шириной лыжни в зависимости от участка от 3 до 5 м. Подготовлены техникой на всем протяжении.
Внимание! лыжной трассе есть направление движения, указанное в карте:

– движение на данном участке (спуск/подъем) строго в указанном направлении, противоход запрещен, это опасно для жизни, за нарушение – дисквалификация.

– общепринятое направление движение на данном участке лыжной трассы, при движении в обратную сторону необходимо внимательно смотреть по сторонам и пропускать встречных лыжников.

знак ——— – широкие лыжни, пригодные для передвижения коньковым ходом шириной не менее 2 м. Подготовлены снегоходом или утрамбованы гуляющими на всем протяжении.
знак – – – – – лыжни, подготовленные снегоходом непосредственно к данному старту, ширина 1,5 «Бурана».
знак ▪▪▪▪▪▪▪▪▪▪ – классическая лыжня отдыхающих или уверенная тропа.
знак ------ – узкая тропа гуляющих, часто неудобная для передвижения на лыжах.

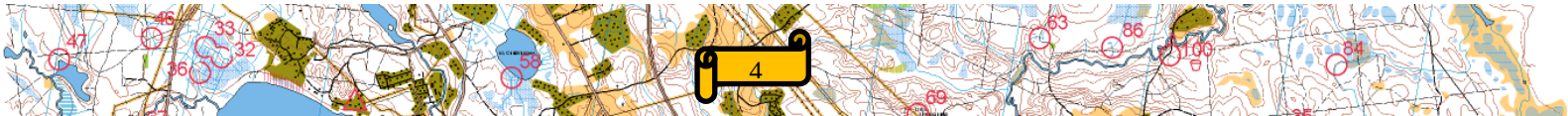

Образцы карт:

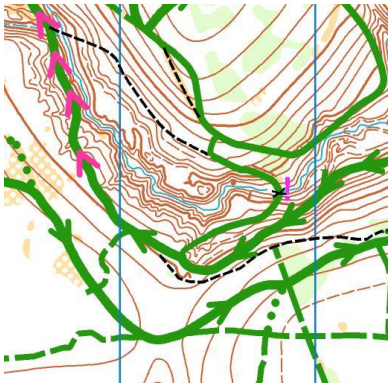
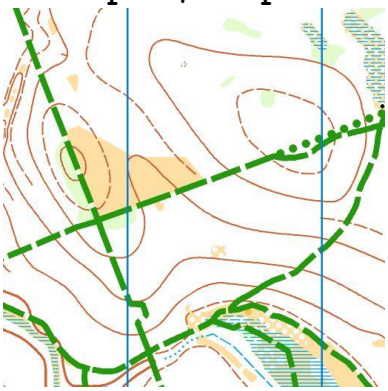

Местность: Среднепересеченная, рассечена оврагами, через которые проложены лыжные трассы. Перепад высоты на склоне до 30 метров. Местность в основном закрытая, лыжные трассы и большинство троп подготовлены снегоходом к данному старту. Могут встречаться срезки между петлями лыжной трассы, не обозначенные в карте.

Снежный покров – достаточный для передвижения на лыжах по всей площади района соревнований (40-50 см). После ветра на некоторых участках лыжней может быть мусор в виде веток.

Ограничения района:

- с востока жилые районы, дачи
- с севера четкой границы нет
- с юга город Красногорск
- с запада асфальтовая лесная дорога

Опасные места:

Противоходы на лыжной трассе. Внимательно смотрите направление движения на данном участке в карте, так же можно ориентироваться по следам лыжников: на подъемах есть «коньковые» следы, на спусках нет.

Специально к данному старту прокатаны некоторые старые петли лыжной трассы, поверхность на них не всегда ровная, есть нависающие или лежащие деревья, в местах их пересечения с оврагами узко и не всегда ровно, снижайте скорость, можно сломать лыжи! В таких местах в карте стоит восклицательный знак.

На вырубках и некоторых открытых пространствах есть участки лыжней, проложенные поперек канав, будьте аккуратны, берегите лыжи.

Параметры дистанций:

Соревнования проводятся в формате лыжного рогейна: участникам необходимо за контрольное время (**100 минут**) набрать наибольшее кол-во очков передвигаясь на лыжах. Очки начисляются за взятие КП, которые можно брать в произвольном порядке. Каждый КП имеет различную стоимость - от 3 до 10 очков, что определяется первой цифрой его номера, например, за КП с номерами 31,32,…,39 можно получить по 3 очка.

При опоздании участника на финиш в пределах 10 минут после окончания контрольного времени, он получает штраф в размере 3 очков за каждую полную или неполную минуту опоздания. При опоздании на финиш более чем на 10 минут участник дисквалифицируется.

Оборудование КП: станция **CTS** вместе со стандартной бело-оранжевой трехгранной призмой размером 30x30x30 см крепится тросиком и скотчем на дереве в непосредственной близости от лыжни.

Контрольное время: 100 минут

Подведение итогов и награждение

К участию в соревнованиях допускаются спортсмены, представляющие спортивные секции организаций и клубов г. Москвы, любители спортивного ориентирования и рогейна, спортсмены других регионов, без возрастных и квалификационных ограничений.

Форматы соревнований: 100 минут (на лыжах)

Результаты определяются **по группам:**

- ЖО – 100 минут Женщины Основная на лыжах
- МО – 100 минут Мужчины Основная на лыжах

К участию допускаются одиночные участники.

Награждение участников на месте соревнований согласно программе. Победители и призеры награждаются медалями. Все участники на финише получают памятный значок.

Соревнования проводятся и результаты определяются в соответствии с российскими правилами рогейна, с учётом упрощений и дополнений, указанных в настоящем информационном бюллетене.

Результатом участника является сумма очков, полученных за отметку на контрольных пунктах, установленных на местности и обозначенных в карте соревнований, при условии соблюдения правил и за вычетом штрафа.

Места в протоколе распределяются согласно набранным очкам. В случае равного количества набранных очков, участнику, который финишировал раньше, присуждается более высокое место.

Внимание! Совместное прохождение дистанции разными участниками запрещено. Участники разных команд, замеченные в паровозах (более 50% дистанции в интервале не более 30 секунд), будут **дисквалифицированы.**

Система отметки

Соревнования проводятся с применением электронной системы отметки **CTS (Clever Timing System).** Участникам, не имеющим собственного чипа **CTS**, будет предоставлена возможность приобрести чип в секретариате соревнований. Чипы выполнены в двух форм-факторах:

- пластиковых карт размером 26х35 мм с креплением резинкой на палец или запястье (стоимость 300р.)
- перстней диаметром 26 мм с креплением резинкой на палец (стоимость 500р.)

Бесконтактная отметка пока недоступна.

Отметка производится CTS-чипом на станции на каждом КП. Станции работают в контактном режиме. Резервная система отметки не предусмотрена. Если пункт снят – спортсмен имеет право покинуть район КП без отметки. В случае подтверждения факта снятия, КП будет удален из порядка прохождения.

Участникам, не прошедшим считывание чипа на финише, результат не засчитывается.

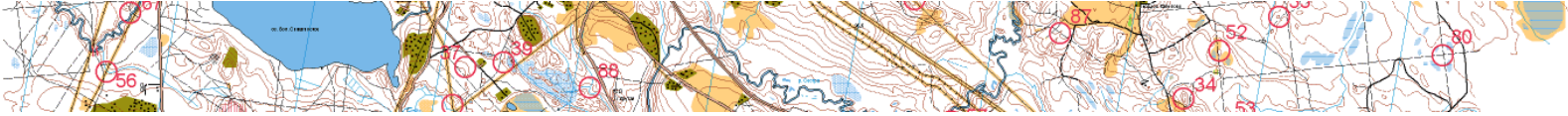

Регистрация, заявки и финансирование

К участию допускаются все желающие без возрастных и квалификационных ограничений.
Участники сами несут персональную ответственность за свою жизнь и здоровье, выполнение правил техники безопасности, соблюдение порядка и экологических норм. **Организаторы оставляют за собой право не предпринимать дополнительных ресурсоемких мер по обеспечению безопасности участников** несовместимых с бюджетом массовых стартов.
Предварительные заявки принимаются через систему электронной заявки ORGEO (**https://orgeo.ru**) до 21.00 дня, предшествующего дате соревнований.
Перезаявки на месте старта возможны при уплате сбора в размере 100р.
Регистрация на месте соревнований возможна при наличии свободных карт.
Соревнования проводятся за счет средств проводящих организаций с привлечением заявочного взноса с каждого участника в размере **1000 рублей**, при условии подачи предварительной заявки через **ORGEO**. При регистрации на месте соревнований, взнос **1500 рублей**.
Лицензии и призовые сертификаты на данном старте не работают!
Стоимость* чипа **CTS (Clever Timing System)** 300 рублей (карточка), 500 рублей (перстень)

Возврат стартового взноса в случае отказа от участия не предусмотрен.

Информационное обеспечение

Официальный сайт соревнований: ***http://cup.o-mephi.net***

Информационная поддержка:

- http://moscompass.ru/news – новости спортивного ориентирования
- http://o-mephi.net/index.php?pid=47 – система электронной отметки **Clever Timing System**
- https://orgeo.ru – система электронной заявки ORGEO
- http://fso.msk.ru – федерация спортивного ориентирования г. Москвы
- http://celestia.su/ol – система On-Line трансляции результатов
- https://vk.com/moscow orienteering – группа ВКонтакте
- *https://t.me/moscoworienteering* – телеграмм-канал

On-Line Трансляция результатов

В режиме On-Line вы можете наблюдать за результатами соревнований по адресу: http://celestia.su/ol
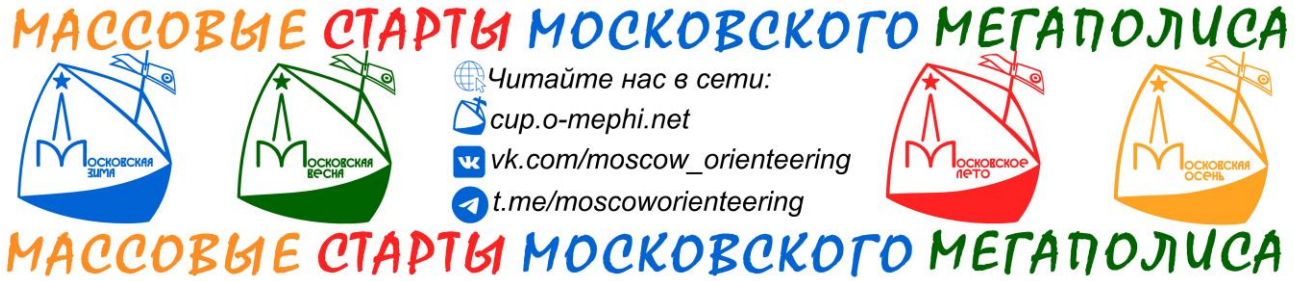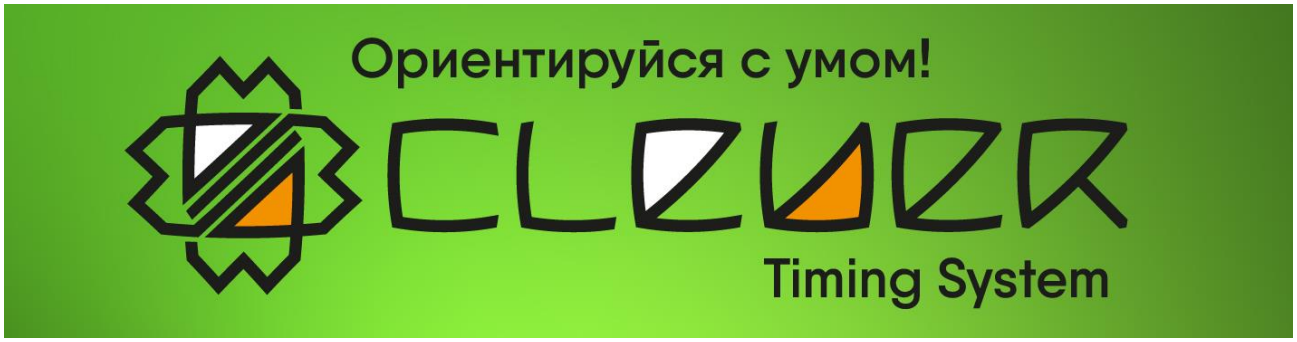
Спонсоры