

VIII ТРАДИЦИОННЫЕ СОРЕВНОВАНИЯ «НОВОГОДНЯЯ НОЧЬ 2022»

VII САЛТЫКОВСКИЙ НАНОРОГЕЙН

Информационный Бюллетень #2

2 января 2023 г.

МО, ГО Балашиха, мкр. Салтыковка, Кучинский лесопарк



Цели, задачи, организаторы соревнований и контакты

Соревнования проводятся с целью популяризации массового спорта и активного отдыха среди московских и подмосковных ориентировщиков, развития спортивного ориентирования в мкр. Салтыковка г. Балашиха, повышения спортивного мастерства, поддержания традиций организации московских стартов, **вывода населения из новогоднего запоя.**

Соревнования проводит **оргкомитет массовых мероприятий московского мегаполиса** в составе:

- Руководитель комиссии по массовому спорту ФСОМ, автор проекта: Ермаченков Алексей
 - moscoworienteering@gmail.com
- Техническая поддержка проекта: Налётов Дмитрий, Бодров Виктор
- Главный судья: Лукин Андрей
- Главный секретарь: Лукин Андрей
 - 8 (926) 336-36-01
 - moscoworienteering@gmail.com
- Зам. гл. судьи по СТО: Калинин Олег
 - 8 (916) 683-13-72
 - moscoworienteering@gmail.com
- Зам. гл. секретаря по информации: Быркин Виктор
 - moscoworienteering@gmail.com

Протоколы результатов и другую информацию можно найти на сайте соревнований: <http://cup.o-mephi.net>

В случае появления технических проблем с работоспособностью сайта организаторов, а также при наличии срочной информации по циклу, она публикуется на <http://www.moscompass.ru/news>

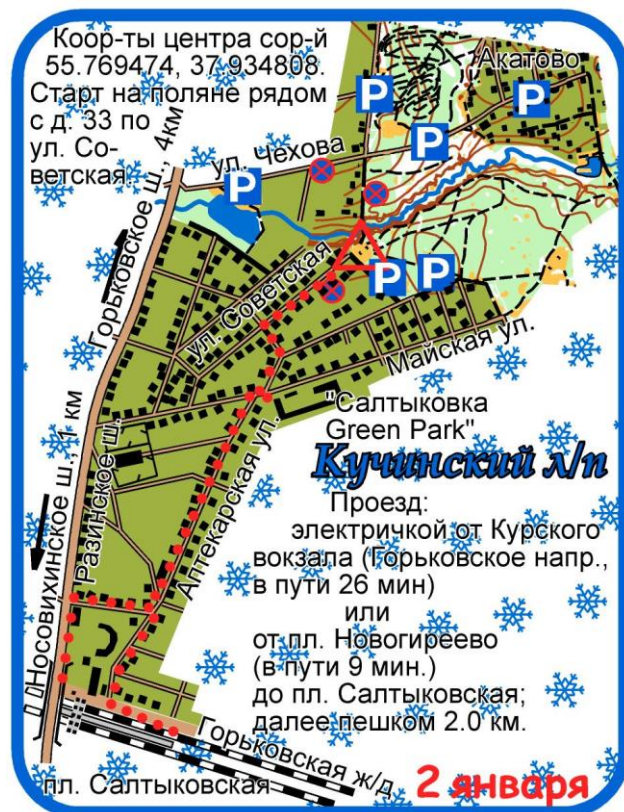
Задать вопросы, поделиться впечатлениями, посмотреть или разместить фотографии вы можете в наших группах в соцсетях и мессенджерах:

- **Вконтакте:** <https://vk.com/moscoworienteering>
- **Telegram:** <https://t.me/moscoworienteering>

Район и программа соревнований

Соревнования проводятся 2 января 2022 г. в Кучинском лесопарке, МО, ГО Балашиха, мкр. Салтыковка.

Координаты центра соревнований – 55.769474, 37.934808. Старт на поляне рядом с д. 33 по ул. Советская.



~ с 15.30	Регистрация спортсменов, выдача чипов, подача заявок
16.00	Выдача карт
16.45-16.55	Предстартовая регистрация
17.00	Общий старт
18.10	Закрытие Финиша
~18.30	Награждение призеров. Закрытие соревнований и отъезд участников.

Карты и дистанции

Карта :

Подготовлена в 2015–2019ом годах Владимиром Тутыниным (Смоленск).
Формат **A4**, масштаб **1:7500**, сечение рельефа **2,5 м**.

Некоторые ориентиры под снегом и могут плохо читаться на местности. В «дачной» (не лесной) части карта не всегда детализирована, используйте крупные ориентиры. На карте НЕ обозначены: исчезающие тропинки, обычно кострища, маленькие корчи и поваленные деревья. Из-за выпавшего снега небольшие дорожки могут быть трудноразличимы на местности или совсем не видны. На местности могут встречаться расчищенные в этом сезоне проходы для лыжной сетки. Наиболее четкие из них обозначены на карте знаком исчезающей тропы.

Карты **не герметизированы**. Рекомендуется иметь собственный файл для герметизации карты. При наличии пакеты для герметизации можно взять на старте.

Образцы карт :



Местность :

Слабопересеченная, с максимальным перепадом на склонах до 15 метров, закрытая на 95%.

Высота снежного покрова около 40 см на всей площади района соревнований.

Проходимость от хорошей до плохой, встречаются участки с очень плохой проходимостью. Присутствуют небольшие участки заболоченного и хламного (после короеда) леса.

Гидрография представлена реками Чернавка (Горенка) и Пехорка с их заболоченными поймами. Уровень воды, в которых несколько выше или соответствует показанному на карте. Реки Горенка, Пехорка и ручей в южной части района незамерзшие! Пересекать их рекомендуется только по мостам.


Дорожная сеть развита в основном хорошо, местами средне.

Ограничения района :

- с востока рекой Пехорка с заболоченной поймой
- с севера жилым микрорайоном города Балашиха с многоэтажной застройкой, Горьковским шоссе (за обрезом карты)
- с юга дачными участками мкр. Салтыковка г. Балашихи
- с запада дачными участками и Разинским шоссе

Опасные места :

Бытовой мусор, лед на тропинках, бродячие собаки, движение автомобилей по автодороге в Акатово и по улицам в дачном поселке, крутые скользкие склоны рек Чернавка (Горенка) и Пехорка, пересечение заболоченных участков поймы реки, будьте внимательны и осторожны.



ВНИМАНИЕ! В районе соревнований расположена **подготовленная лыжная трасса**. Убедительная просьба по возможности избегать движения по ней, а при острой необходимости использования – двигаться строго по левой бровке!

Движение автомобилей по улицам посёлков Салтыковка и Акатово достигает местами средней интенсивности, будьте крайне внимательны и осторожны, старайтесь использовать обочины.

Также запрещено пересекать **частные территории** и другие огороженные районы, обозначенные на карте оливковым цветом!

Параметры дистанций:

Соревнования проводятся в формате рогеяна: участникам необходимо за контрольное время (**1 час**) набрать наибольшее кол-во очков. Очки начисляются за взятие КП, которые можно брать в произвольном порядке. Каждый КП имеет различную стоимость – **от 3 до 10 очков**, что определяется первой цифрой его номера, например, за КП с номерами 31, 32, ..., 38 можно получить по 3 очка, за КП 100 – 10 очков.


При опоздании участника на финиш в пределах **10 минут** после окончания контрольного времени, он получает **штраф в размере 3 очков за каждую полную или неполную минуту опоздания**. При опоздании на финиш более чем на **10 минут** участник дисквалифицируется.

Всего на местности установлено 38 Контрольных Пунктов. Общее число очков 230.

Легенды КП: символные в соответствии со спецификацией спортивных карт для спортивного ориентирования. Впечатаны в карты.

Оборудование КП летнее. Станция вместе со стандартной бело-оранжевой трехгранной призмой размером 30x30x30 см крепится тросиком и скотчем на дереве, ближайшем к объекту КП согласно легенде.

Контрольное время: 1 час.



Система отметки

Соревнования проводятся с применением электронной системы отметки **CTS (Clever Timing System)**. Участникам, не имеющим собственного чипа **CTS**, будет предоставлена возможность приобрести чип в секретариате соревнований. Чипы выполнены в двух форм-факторах:

▀ пластиковых карт размером 26x35 мм с креплением резинкой на палец или запястье (стоимость 300р.)

▀ перстней диаметром 26 мм с креплением резинкой на палец (стоимость 500р.)

Бесконтактная отметка пока недоступна.

Отметка производится CTS-чипом на станции на каждом КП. Станции работают в контактном режиме. Резервная система отметки не предусмотрена. Если пункт снят – спортсмен имеет право покинуть район КП без отметки. В случае подтверждения факта снятия, КП будет удален из порядка прохождения.

Участникам, не прошедшим считывание чипа на финише, результат не засчитывается.

Подведение итогов и награждение

К участию в соревнованиях допускаются спортсмены, представляющие спортивные секции организаций и клубов г. Москвы, любители спортивного ориентирования и рогейна, спортсмены других регионов, без возрастных и квалификационных ограничений.

Формат соревнований: 1 час бегом (пешком)

Результаты определяются по группам

- | | |
|--|--|
| <input type="checkbox"/> МД (Мальчики до 16 лет) | <input type="checkbox"/> ЖД (Девочки до 16 лет) |
| <input type="checkbox"/> МО (Мужчины Основная) | <input type="checkbox"/> ЖО (Женщины Основная) |
| <input type="checkbox"/> МСВ (Мужчины Суперветераны от 55 лет) | <input type="checkbox"/> ЖСВ (Женщины Суперветераны от 55 лет) |

Во всех форматах к участию допускаются только одиночные участники.

Возраст участников определяется по году рождения.

Награждение участников на месте соревнований согласно программе. Победители и призеры награждаются медалями. Все участники на финише получают памятный значок.

Соревнования проводятся и результаты определяются в соответствии с [российскими правилами рогейна](#), с учётом упрощений и дополнений, указанных в настоящем информационном бюллетене.

Результатом является сумма очков, полученных за отметку на контрольных пунктах, установленных на местности и обозначенных в карте соревнований, при условии соблюдения правил и за вычетом штрафа.

Места в протоколе распределяются согласно набранным очкам. В случае равного количества набранных очков, спортсмену, финишировавшему раньше, присуждается более высокое место.

Внимание! Совместное прохождение дистанции участниками запрещено. Участники, замеченные в паровозах (более 50% дистанции в интервале не более 30 секунд), будут **дисквалифицированы**.

Предстартовая регистрация, порядок старта

На старте участникам **необходимо**:

- Зарегистрироваться в секретариате** (если у вас свой чип, и вы оплатили старт через **OR GEO**, то регистрироваться в секретариате не нужно)
- Иметь ЧИП CTS (Clever Timing System)**. Если у Вас нет личного ЧИПа, его можно приобрести в секретариате)
- За 60 минут до старта **получить карту** в зоне выдачи карт, спланировать маршрут движения
- Произвести очистку ЧИПа**
- Стартовать!** Старт общий **в 17.00!** Предстартовая регистрация с 16.45 до 16.55.
- Финишировать!** Финиш фиксируется отметкой в финишной станции. Финиш закрывается **в 18.10**. После финиша участник должен проследовать в секретариат по маркировке для считывания чипа. **После закрытия финиша результат не фиксируется!**

Размещение, снаряжение и питание участников

Обязательное снаряжение:

- Карта и чип электронной отметки
- **Фонарь с элементами питания обеспечивающими его работу на протяжении не менее 1,5 часов**
- Одежда и обувь, соответствующие погоде
- Магнитный компас
- Мобильный телефон с заряженным аккумулятором с введёнными номерами организаторов для экстренной связи.

Рекомендуемое снаряжение:

- Аптечка (примерный состав: марлевый стерильный бинт или салфетка, средства фиксации повязки (тейп, пластырь), антисептик (мирамистин, хлоргексидин), обезболивающее (кетанов, нурофен), жгут для остановки кровотечения, жирный крем (вазелин, боро плюс). Полный состав аптечки определяется индивидуально каждым участником.
- Свисток
- Часы
- Запас еды, богатой углеводами, и питья
- Наличные деньги
- Светоотражающие элементы на одежде и снаряжении

Запрещённое снаряжение:

- Запрещено использование для навигации любого оборудования (спутниковые навигационные приёмники, высотомеры, шагомеры и др., в том числе встроенное в телефоны и часы), за исключением магнитного компаса и обычных часов.

Питание участников после финиша будет организовано в центре соревнований (горячий час с сухками).

Размещение участников в полевых условиях.

В случае экстремально низких температур организаторами будут установлены отапливаемые мобильные модули для размещения участников

Обращаем внимание на необходимость строго соблюдения норм экологии и этикета соревнований! Оставляйте, пожалуйста, мусор в специальных пакетах, не паркуйте автомобили в неполюженных местах.

Места, доступные для парковки автотранспорта обозначены на схеме проезда, однако помните, что местные жители не всегда могут быть довольны размещением авто напротив их частных домов.



Регистрация, заявки и финансирование

К участию допускаются все желающие без возрастных и квалификационных ограничений.

Участники сами несут персональную ответственность за свою жизнь и здоровье, выполнение правил техники безопасности, соблюдение порядка и экологических норм. Организаторы оставляют за собой право не предпринимать дополнительных ресурсоемких мер по обеспечению безопасности участников несовместимых с бюджетом массовых стартов.

Предварительные заявки принимаются через систему электронной заявки ORGEO (<https://orgeo.ru>) до 21.00 дня, предшествующего дате соревнований.

Перезаявки на месте старта возможны при уплате сбора в размере 100р. Регистрация на месте соревнований возможна при наличии свободных карт.

Соревнования проводятся за счет средств проводящих организаций с привлечением заявочного взноса с каждого участника.

Группы участников:	Дети	Ветераны	Основная
Сроки и условия регистрации:			
При заявке и оплате за 14 дней или ранее до старта вида программы через ORGEO	300 руб.	400 руб.	500 руб.
При заявке и оплате за 7 дней или ранее до старта вида программы через ORGEO	400 руб.	500 руб.	750 руб.
При заявке и оплате менее чем за 7 дней, до старта вида программы через ORGEO	500 руб.	600 руб.	1000 руб.
При заявке на месте соревнований (или оплате наличными)	600 руб.	700 руб.	1250 руб.

Стоимость чипа **CTS (Clever Timing System)** 300р (карточка), 500р (перстень)

ВНИМАНИЕ! При заявке указывайте корректный номер чипа! Все номера чипов SportIdent при заявке надо удалить!!!

Возврат стартового взноса в случае отказа от участия не предусмотрен.








Спортсмены, имеющие «Лицензию 2023 на участие в Массовых Стартах по ориентированию в Москве», допускаются к старту без оплаты стартового взноса! Дополнительные условия:

- ▣ Возможность **БЕЗНАЛИЧНОЙ ОПЛАТЫ** закрывается в 23.55 в день старта.
- ▣ Спортсмены групп МЖ80 стартуют без оплаты стартового взноса
- ▣ Коллективам, **ПОЛНОСТЬЮ** оплатившим заявку безналично, предоставляется скидка (>10 чел. - 10%, >20 чел - 20%)

Информационное обеспечение

Официальный сайт соревнований: <http://cup.o-mephi.net>

Информационная поддержка:

- ☑  (095) 331-96-23 .RU <http://moscompass.ru/news> – новости спортивного ориентирования
Ориентируйся с умом!
- ☑  <http://o-mephi.net/index.php?pid=47> – система электронной отметки **Clever Timing System**
- ☑  <https://orgeo.ru> – система электронной заявки ORGEO
- ☑  <http://fso.msk.ru> – федерация спортивного ориентирования г. Москвы
- ☑  <http://celestia.su/ol> – система On-Line трансляции результатов
- ☑  https://vk.com/moscow_orienteing – группа ВКонтакте
- ☑  <https://t.me/moscoworienteing> – телеграмм-канал

On-Line Трансляция результатов


В режиме On-Line вы можете наблюдать за результатами соревнований по адресу: <http://celestia.su/ol>

Спонсоры

МАССОВЫЕ СТАРТЫ МОСКОВСКОГО МЕГАПОЛИСА



Читайте нас в сети:

 cup.o-mephi.net

 vk.com/moscow_orienteing

 t.me/moscoworienteing



МАССОВЫЕ СТАРТЫ МОСКОВСКОГО МЕГАПОЛИСА

Ориентируйся с умом!



C L E V E R

Timing System