




Управление по физической культуре, спорту, туризму
и по работе с молодежью администрации ГО Балашиха
Федерация Спортивного Ориентирования г. Москвы
Секция Спортивного Ориентирования МИФИ
МБОУ БОБ «ДЮСШ Балашиха-спорт»



Информационный Бюллетень №3

II Традиционные соревнования по спортивному
ориентированию «Новогодняя Ночь 2017»
2 января 2017 г.

Общий старт-классика (35 мин)

1. Цели и задачи.

Соревнования проводятся с целью ерубить-бабла популяризации массового спорта и активного отдыха среди московских и подмосковных ориентировщиков, развития спортивного ориентирования в мкр. Салтыковка г. Балашиха, повышения спортивного мастерства, поддержания традиций организации московских стартов в соответствии с утвержденным комиссией ПФСОМ по массовому спорту планом развития массового ориентирования на 2010-2020 годы, **вывода населения из новогоднего запоя.**

2. Руководство соревнованиями.

2.1. Проводящая организация.

Соревнования проводит Федерация Спортивного Ориентирования г.Москвы при поддержке ССО МИФИ и МБОУ БОБ «ДЮСШ Балашиха-спорт»

2.2. Директор соревнований.

Директор соревнований Ермаченков Алексей. Контакты:

- ▲ тел. моб. 8(926)165-0574
- ▲ тел. раб. 8(916)495-1315
- ▲ E-mail: o-mephi.net@mail.ru

2.3. Состав ГСК соревнований.

Непосредственное проведение соревнований возлагается на главную судейскую коллегию в составе:

- ▲ Главный судья – Ермаченков А.
- ▲ Главный секретарь – Бодров В.
- ▲ Зам. гл. секретаря по информации – Быркин В.
- ▲ Зам. гл. секретаря по хронометражу – Ладыгин Д.
- ▲ Зам гл. судьи по СТО – Ермаченков Ф.

3. Программа соревнований и условия проведения.

3.1. Время и место проведения.

Соревнования проводятся 2 января 2016 г. в массиве Кучинского лесопарка в мкр. Салтыковка г. Балашиха.

3.2. Расписание электричек:

| Туда | | |
|---------|----------|---------|
| МСК | Новогир. | Салтык. |
| 15:00 | 15:17 | 15:27 |
| 15:18 | 15:35 | 15:45 |
| 15:42 | 16:00 | 16:10 |
| 15:48 | 16:06 | 16:16 |
| Обратно | | |
| Салтык. | Новогир. | МСК |
| 18:47 | 18:57 | 19:17 |
| 18:54 | 19:04 | 19:23 |
| 19:31 | 19:41 | 20:00 |
| 19:45 | 19:55 | 20:13 |
| 19:59 | 20:09 | 20:25 |
| 20:35 | 20:45 | 21:05 |



3.3. Программа соревнований.

| Время | Программа |
|-------------|------------------------------|
| 16.30–17.00 | Регистрация участников |
| 17.00 | Общий старт участников |
| ~19.00 | Закрытие финиша, награждение |

3.4. Порядок старта участников:

Старт общий для всех групп в 17.00

3.5. Порядок финиша участников и считывания чипов:

Финиш отсекается в момент отметки на финишной станции. После финиша участник должен проследовать в секретариат для считывания чипа. Финиш закрывается в 19.00. После 19.00 наличие КП на местности и бригады финиша НЕ ГАРАНТИРУЕТСЯ!

3.6. Условия проведения.

Соревнования проводятся с применением электронной системы отметки **SportIdent**. Участникам, не имеющим собственного чипа SportIdent, будет предоставлена возможность взять чип в аренду в секретариате соревнований. Соревнования проводятся в соответствии с «Правилами вида спорта». **Соревнования проводятся БЕГОМ.**

3.7. Параметры дистанций и техническая информация.

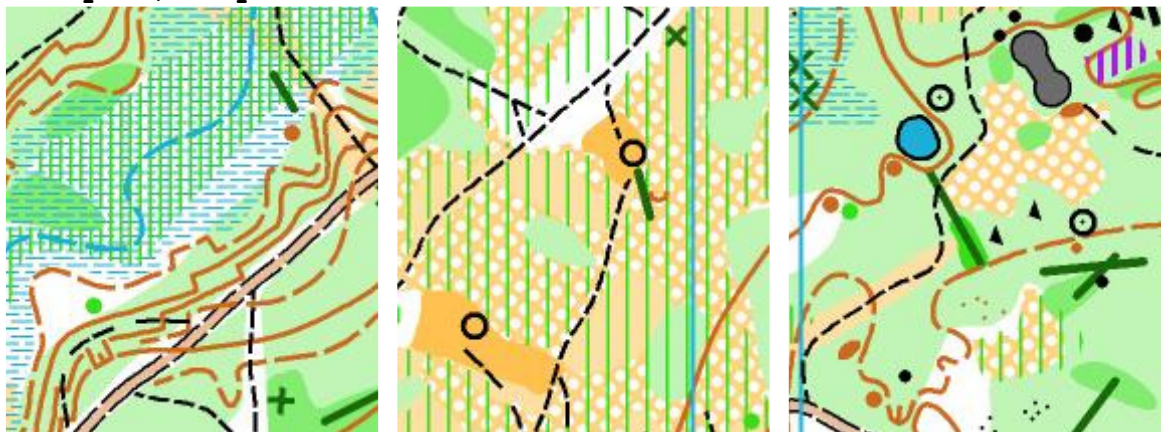
3.7.1. Местность.

Слабопересеченная, с максимальным перепадом на склонах до 10 метров. Проходимость от хорошей до плохой. Присутствуют небольшие участки заболоченного и хламного (после короеда) леса. Дорожная сеть развита хорошо.

3.7.2. Карта.

Формат А4, масштаб 1:5000, сечение рельефа 2,5м. Район соревнований ограничен с востока рекой Пехорка с заболоченной поймой, с севера асфальтированной автодорогой Разинское ш. – квартал Акатово, с юга и запада – дачными участками. Карта вычерчена в знаках ISOM 2000.

Образцы карт:



3.7.3. Опасные места.

На востоке района на просеке, идущей из Акатово в Кучино, ведутся работы по замене трубопровода (есть глубокие ямы, не окруженные забором), будьте крайне внимательны при ее пересечении! Места работ обозначены на карте красной вертикальной штриховкой. Бродячие собаки, неадекватные запойные дачники, гуляющие с собаками и детьми и взрывающие петарды, заболоченные участки.

3.7.4. Параметры дистанций.

| ДИСТАНЦИЯ | ГРУППЫ | ДЛИНА | КП | ПРИМЕЧАНИЕ |
|-----------|--|--------|----|------------|
| D1 | M18, M21 | 5.2 км | 23 | 2 круга |
| D2 | Ж18, Ж21, M16, M21Б, M40 | 4.7 км | 24 | 2 круга |
| D3 | Ж14, Ж16, Ж21Б, Ж40, Ж55, Ж70, M14, M60, M70 | 2.9 км | 17 | 17 |

| | | | | |
|----|--------------------|--------|---|---|
| D4 | Ж10, Ж12, М10, М12 | 1.2 км | 6 | 6 |
|----|--------------------|--------|---|---|

Контрольное время для всех дистанций – 2 часа!!!

3.7.5. Внимание. Warning. Attention.

- Участникам, не прошедшим считывание, результат не засчитывается. У участников, финишировавших после закрытия финиша, результат не фиксируется.
- Организаторы не гарантируют 100-процентную работу tcard и rcard на станциях отметки в связи с принимаемыми противовандальными мерами (тросик).

3.8. Обеспечение безопасности.

Представители спортивных клубов, секций и спортивных школ, а также сами совершеннолетние спортсмены несут персональную ответственность за выполнение правил техники безопасности, соблюдение порядка и экологических норм на месте проведения соревнований.

4. Участники соревнований и условия допуска.

К участию в соревнованиях допускаются спортсмены, представляющие спортивные секции организаций и клубов г. Москвы, любители спортивного ориентирования, спортсмены других регионов, без возрастных и квалификационных ограничений.

5. Форма и порядок подачи заявок.

5.1 Предварительные заявки.

Предварительные заявки на соревнования принимаются через систему электронной заявки на <http://sportident.ru/entry> до 23.59 28 декабря 2016 г. **Спортсмены, заявившиеся на соревнования, но не сумевшие выйти из новогоднего запоя и приехать на старт, достойны глубочайшего общественного порицания!**

5.2. Регистрация на месте соревнований.

Регистрация после указанной в п. 5.1. даты, в т.ч. на месте соревнований, возможна при условии оплаты повышенного стартового взноса.

6. Определение результатов.

Результаты определяются по группам МЖ10, 12, 14, 16, 18, 21, 40, М60, Ж55, МЖ70 в соответствии с п. 4.2.1–4.2.7 «Правил вида спорта». **В случае менее 10 заявленных группы будут объединены!**

7. Награждение.

На месте соревнований согласно программе. Победители и призеры награждаются медалями и ~~кубками~~ рюмками. Все участники на финише получают памятный значок.

8. Условия приема участников и финансирование соревнований.

8.1. Размещение.

Размещение участников в полевых условиях. Обращаем внимание на необходимость строго соблюдения норм экологии и этикета соревнований! Оставляйте, пожалуйста, мусор в специальных пакетах, не паркуйте автомобили в неположенных местах.

8.2. Расходы на проведение соревнований.

Соревнования проводятся на принципе самокупаемости за счет привлечения заявочного взноса с каждого участника **по предварительной заявке в льготный период:**

- 150 рублей для детских групп (МЖ18 и младше),
- 200 рублей для юниорских и ветеранских групп (МЖ20, М60 и старше, Ж55 и старше),
- 300 рублей – для остальных групп.

при заявке после истечения льготного периода или на месте старта:

- 200 рублей для детских групп (МЖ18 и младше),






- 250 рублей для юниорских и ветеранских групп (МЖ20, М60 и старше, Ж55 и старше),
- 400 рублей – для остальных групп.

Стоимость аренды SI-чипа 100 рублей для всех участников.

9. Информационное обеспечение соревнований.

Официальный сайт соревнований: <http://cup.o-mephi.net>

Информационная поддержка:

-  <http://moscompass.ru/news> – новости спортивного ориентирования, компания «Московский Компас»
-  <http://sportident.ru> – система электронной отметки SportIdent, система On-Line заявки на соревнования
-  <http://www.runlab.ru> – Лаборатория Бега
-  <http://orient.msk.su> – массовые соревнования московского мегаполиса
-  <http://orgeo.ru> – органайзер соревнований, On-Line заявки и трансляции