

*IV ТРАДИЦИОННЫЕ СОРЕВНОВАНИЯ "ВОЛГА",
ПОСВЯЩЕННЫЕ 8-ЛЕТИЮ СЕКЦИИ СПОРТИВНОГО
ОРИЕНТИРОВАНИЯ МИФИ
Б/О «ВОЛГА» СОА МИФИ
28-29 сентября 2013г.
Техническая информация*

Местность

Территория базы отдыха с большим количеством искусственных объектов и прилегающая часть лесного массива. Местность слабопересеченная, закрытая на 70%. Дорожная сеть развита очень хорошо. Проходимость от парковой до средней.

Карта





Спринт:

Карта подготовлена в 2006–2012 г. бригадой ССО МИФИ под рук. А. Ермаченкова. Формат и масштаб: А5, 1:4000, сечение рельефа 2,5 метра. Карта вычерчена в знаках спринта ISSOM 2007. На местности могут присутствовать незначительные изменения, произошедшие за последние 2 недели, не влияющие на процесс ориентирования: появление/исчезновение скамеек, фонарных столбов, бордюров и т.п.

Ночной выбор:

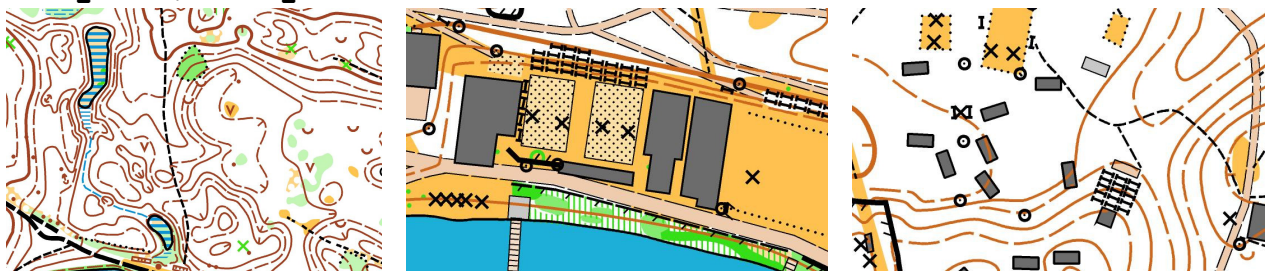
Подготовлена летом 2010 года С. Поздеевым (Томск). Формат и масштаб: А4, 1:7500, сечение рельефа 2,5 метра.

Использование знаков микрообъектов:

- Знаком  418 Special vegetation features (особый объект растительности) отображены крупные корчи высотой 1 м и более
- Знаком  118 Special land form feature (особый объект рельефа) обозначены крупные муравейники, высотой 1м и более.
- Знаком  112 Small knoll (внемасштабный бугор) обозначены мелкие корчи, высотой от 0,5м до 1,2м в западной части района соревнований.
- Знаком  509 Narrow ride (узкая просека) показаны противопожарные пропашки, идущие вне исторически сложившейся дорожной сети.

Пропашки идущие по дорогам и тропам показаны знаком тропы соответствующего класса.

Образцы карт:



Опасные места.

Строительный мусор в лагере (отображен на карте знаком 710 Dangerous area (опасный район))

Границы района.

Спринт:

Территория лагеря. С юга и юго-запада ограничена акваторией Иваньковского водохранилища, с востока поле и деревня Видогощи за ним, с севера и северо-запада широкая грунтовая дорога вокруг лагеря и полуразрушенный забор вдоль нее. При потере ориентировки выходить на юг на берег залива.

Ночной выбор:

Лесной массив, прилегающий к территории базы отдыха. С юга и запада ограничен акваторией Иваньковского водохранилища и территорией лагеря, с севера востока четких границ нет. При потере ориентировки выходить на юг на берег залива.

Параметры дистанций:

Выбор:

Всего на местности установлено 17 КП, за каждый невзятый КП (из необходимых в его группе) начисляется штраф 5 минут

Дист	Группы	Масштаб	Формат	Контрольное время	Параметры дистанций, КП
D1	Мужчины	1:7500	A4	1,5 часа	15
D2	Женщины	1:7500	A4	1,5 часа	11

спринт:

Дист	Группы	Масштаб	Формат	Контрольное время	Параметры дистанций	
					км	КП
D1	Мужчины	1:3000	A4	1 час	3,04	22
D2	Женщины	1:3000	A4	1 час	2,47	21

Карты у участников на финише не собираются. Отметка на КП производится чипом Sportident.

Порядок старта-финиша :

Старт общий на ночном выборе и отдельный с интервалом в 1 минуту на спринте, согласно стартовому протоколу. Перед стартом участники обязаны пройти очистку чипа. Участники самостоятельно берут карту из лотка. Финиш фиксируется отметкой в финишной станции.

Внимание :

Участникам, не прошедшим считывание, результат не засчитывается. Организаторы не гарантируют 100-процентную работу tcard и rcard на станциях отметки в связи с принимаемыми противовандальными мерами (тросик).

Удачных стартов!