




Управление по физической культуре, спорту, туризму
и по работе с молодежью администрации ГО Балашиха
Федерация Спортивного Ориентирования г. Москвы
Секция Спортивного Ориентирования МИФИ
МБОУ БОБ «ДЮСШ Балашиха-спорт»



Информационный Бюллетень №1-2

II Традиционные соревнования по спортивному
ориентированию «Новогодняя Ночь 2017»
2 января 2017 г.

Общий старт-классика (35 мин)

1. Цели и задачи.

Соревнования проводятся с целью ерубить-бабла популяризации массового спорта и активного отдыха среди московских и подмосковных ориентировщиков, развития спортивного ориентирования в мкр. Салтыковка г. Балашиха, повышения спортивного мастерства, поддержания традиций организации московских стартов в соответствии с утвержденным комиссией ПФСОМ по массовому спорту планом развития массового ориентирования на 2010-2020 годы, **вывода населения из новогоднего запоя.**

2. Руководство соревнованиями.

2.1. Проводящая организация.

Соревнования проводит Федерация Спортивного Ориентирования г.Москвы при поддержке ССО МИФИ и МБОУ БОБ «ДЮСШ Балашиха-спорт»

2.2. Директор соревнований.

Директор соревнований Ермаченков Алексей. Контакты:

- ▲ тел. моб. 8(926)165-0574
- ▲ тел. раб. 8(916)495-1315
- ▲ E-mail: o-mephi.net@mail.ru

2.3. Состав ГСК соревнований.

Непосредственное проведение соревнований возлагается на главную судейскую коллегию в составе:

- ▲ Главный судья – Ермаченков А.
- ▲ Главный секретарь – Бодров В.
- ▲ Зам. гл. секретаря по информации – Быркин В.
- ▲ Зам. гл. секретаря по хронометражу – Ладыгин Д.
- ▲ Зам гл. судьи по СТО – Ермаченков Ф.

3. Программа соревнований и условия проведения.

3.1. Время и место проведения.

Соревнования проводятся 2 января 2016 г. в массиве Кучинского лесопарка в мкр. Салтыковка г. Балашиха.

3.2. Расписание электричек:

	Туда	
МСК	Новогир.	Салтык.
15:00	15:17	15:27
15:18	15:35	15:45
15:42	16:00	16:10
15:48	16:06	16:16
	Обратно	
Салтык.	Новогир.	МСК
18:47	18:57	19:17
18:54	19:04	19:23
19:31	19:41	20:00
19:45	19:55	20:13
19:59	20:09	20:25
20:35	20:45	21:05



3.3. Программа соревнований.

Время	Программа
16.30–17.00	Регистрация участников
17.00	Общий старт участников
~19.00	Закрытие финиша, награждение

3.4. Порядок старта участников:

Старт общий для всех групп в 17.00

3.5. Порядок финиша участников и считывания чипов:

Финиш отсекается в момент отметки на финишной станции. После финиша участник должен проследовать в секретариат для считывания чипа. Финиш закрывается в 19.00. После 19.00 наличие КП на местности и бригады финиша НЕ ГАРАНТИРУЕТСЯ!

3.6. Условия проведения.

Соревнования проводятся с применением электронной системы отметки **SportIdent**. Участникам, не имеющим собственного чипа SportIdent, будет предоставлена возможность взять чип в аренду в секретариате соревнований. Соревнования проводятся в соответствии с «Правилами вида спорта». **Соревнования проводятся БЕГОМ.**

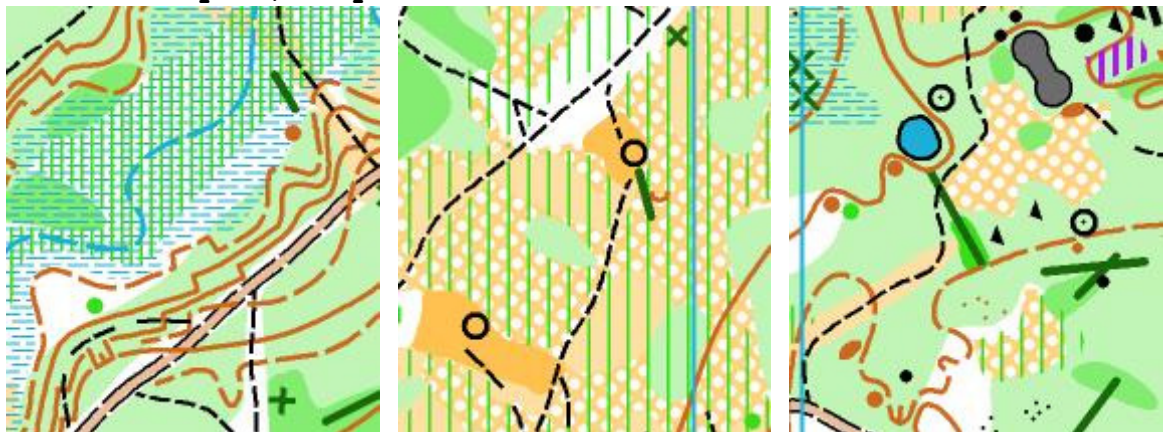
3.7. Параметры дистанций и техническая информация.

3.7.1. Местность.

Слабопересеченная, с максимальным перепадом на склонах до 10 метров. Проходимость от хорошей до плохой. Присутствуют небольшие участки заболоченного и хламного (после короеда) леса. Дорожная сеть развита хорошо.

3.7.2. Карта.

Формат А4, масштаб 1:5000, сечение рельефа 2,5м. Район соревнований ограничен с востока рекой Пехорка с заболоченной поймой, с севера асфальтированной автодорогой Разинское ш. – квартал Акатово, с юга и запада – дачными участками. Карта вычерчена в знаках ISOM 2000. **Образцы карт:**



3.7.3. Опасные места.

Бродячие собаки, неадекватные запойные дачники гуляющие с собаками и детьми и взрывающие петарды, крутые скользкие склоны в овраге, болота, пересечение ручья в северо-западной части района рекомендуется только в обозначенных местах.

3.7.4. Предварительные параметры дистанций.

ДИСТАНЦИЯ	ГРУППЫ	ДЛИНА	КП
D1	M18, M21	~5.0–5.5 км	~23–27
D2	Ж18, Ж21, M16, M21Б, M40	~3.5–4.0 км	~10–19
D3	Ж14, Ж16, Ж21Б, Ж40, Ж55, Ж70, M14, M60, M70	~2.5–3.0 км	~6–12
D4	Ж10, Ж12, M10, M12	~1.0–1.5 км	~4–8

Контрольное время для всех дистанций – 2 часа!!!

3.7.5. Внимание. Warning. Attention.

- ▣ Участникам, не прошедшим считывание, результат не засчитывается. У участников, финишировавших после закрытия финиша, результат не фиксируется.
- ▣ Организаторы не гарантируют 100-процентную работу tcard и pcard на станциях отметки в связи с принимаемыми противовандальными мерами (тросик).

3.8. Обеспечение безопасности.

Представители спортивных клубов, секций и спортивных школ, а также сами совершеннолетние спортсмены несут персональную ответственность за выполнение правил техники безопасности, соблюдение порядка и экологических норм на месте проведения соревнований.

4. Участники соревнований и условия допуска.

К участию в соревнованиях допускаются спортсмены, представляющие спортивные секции организаций и клубов г. Москвы, любители спортивного ориентирования, спортсмены других регионов, без возрастных и квалификационных ограничений.

5. Форма и порядок подачи заявок.

5.1 Предварительные заявки.

Предварительные заявки на соревнования принимаются через систему электронной заявки на <http://sportident.ru/entry> до 23.59 28 декабря 2016 г. **Спортсмены, заявившиеся на соревнования, но не сумевшие выйти из новогоднего запоя и приехать на старт, достойны глубочайшего общественного порицания!**

5.2. Регистрация на месте соревнований.

Регистрация после указанной в п. 5.1. даты, в т.ч. на месте соревнований, возможна при условии оплаты повышенного стартового взноса.

6. Определение результатов.

Результаты определяются по группам МЖ10, 12, 14, 16, 18, 21, 40, М60, Ж55, МЖ70 в соответствии с п. 4.2.1–4.2.7 «Правил вида спорта». **В случае менее 10 заявленных группы будут объединены!**

7. Награждение.

На месте соревнований согласно программе. Победители и призеры награждаются медалями и кубками рюмками. Все участники на финише получают памятный значок.

8. Условия приема участников и финансирование соревнований.

8.1. Размещение.

Размещение участников в полевых условиях. Обращаем внимание на необходимость строго соблюдения норм экологии и этикета соревнований! Оставляйте, пожалуйста, мусор в специальных пакетах, не паркуйте автомобили в неположенных местах.

8.2. Расходы на проведение соревнований.

Соревнования проводятся на принципе самокупаемости за счет привлечения заявочного взноса с каждого участника **по предварительной заявке в льготный период:**

- ▣ 150 рублей для детских групп (МЖ18 и младше),
- ▣ 200 рублей для юниорских и ветеранских групп (МЖ20, М60 и старше, Ж55 и старше),
- ▣ 300 рублей – для остальных групп.

при заявке после истечения льготного периода или на месте старта:

- ▣ 200 рублей для детских групп (МЖ18 и младше),
- ▣ 250 рублей для юниорских и ветеранских групп (МЖ20, М60 и старше, Ж55 и старше),


400 рублей – для остальных групп.


Стоимость аренды SI-чипа 100 рублей для всех участников.

9. Информационное обеспечение соревнований.

Официальный сайт соревнований: <http://cup.o-mephi.net>

Информационная поддержка:

 (095) 331-96-23 .RU <http://moscompass.ru/news> – новости спортивного ориентирования

 **SPORTident.RU** СДЕЛАЙ БОЛЬШЕ В НАШЕМ СПОРТЕ <http://sportident.ru> – система электронной отметки SportIdent